Ministerio de Defensa

VICEMINISTERIO DE DEFENSA CIVIL

BOLETIN DE ALERTA DE RIESGO NACIONAL Nº 95/23

DESCENSO TEMPERATURA

Sobre la base de los reportes Meteorológicos emitidos por el SENAMHI., del día lunes 11/09/2023, entre los días martes 12 al jueves 14 de septiembre de 2023, se analiza lo siguiente:

ANÁLISIS DE RIESGO

DE ACUERDO AL BOLETIN EMITIDO POR EL SENAMHI., SE PRONOSTICA EL INGRESO DE UN FRENTE FRIO AL TERRITORIO BOLIVIANO QUE OCASIONARA DESCENSOS DE TEMPERATURAS ENTRE 6º C Y 12 º A OCURRIR ENTRE EL DIA MARTES 12 HASTA EL DIA JUEVES 14 DE SEPTIEMBRE, LAS CUALES PODRÍA AFECTAR A LOS MUNICIPIOS DE:

MAPA DE ANALISIS SENAMHI

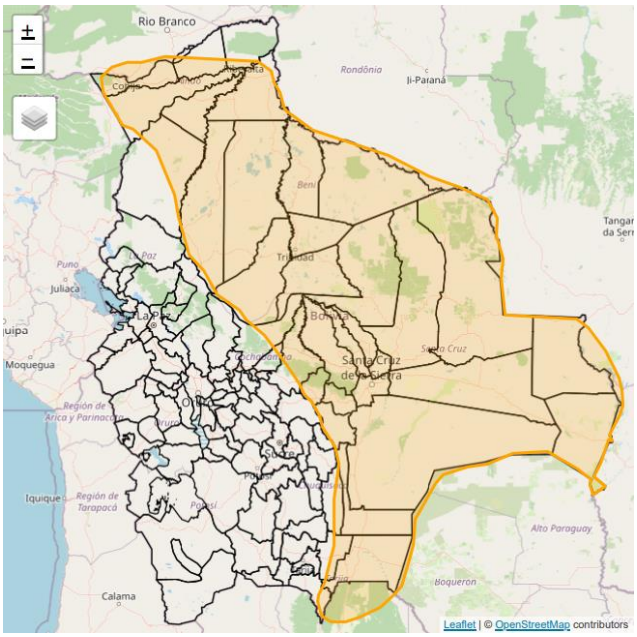

FUENTE: SENAMHI

TENDENCIA TEMPERATURAS 72 HORAS (DEWETRA)

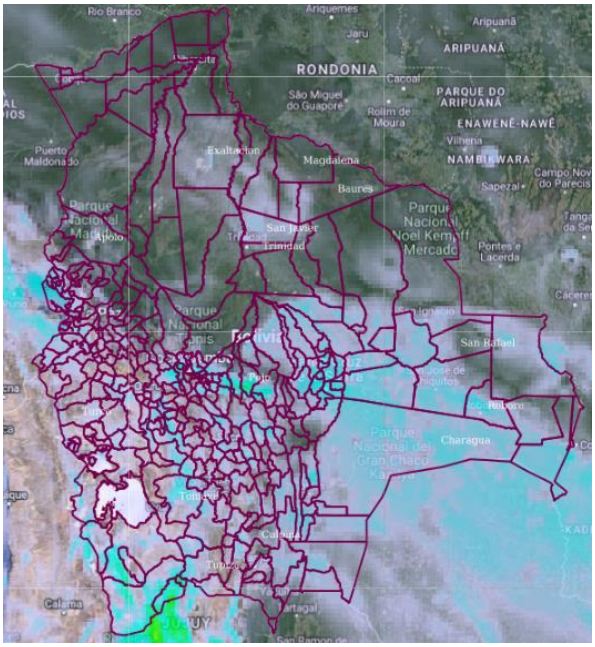

FUENTE: DEWETRA, MODELO REGIONAL WRF 10Km

RIESGO TEMPERATURA MEDIO

Beni: Puerto Siles, Trinidad, Guayaramerín, Huacaraje, Loreto, Rurrenabaque, Santa Rosa, Santa Ana de Yacuma, San Borja, San Andrés, Exaltacion, Reyes, Riberalta, San Javier, Magdalena, San Ramón, San Joaquín, Baures, San Ignacio
Chuquisaca: Monteagudo, San Pablo de Huacareta, Machareti, Huacaya, Villa Vaca Guzmán (Muyupampa), Padilla
Cochabamba: Puerto Villarroel, Tiraque, Shinahota, Entre Rios (Bulo Bulo), Chimore, Villa Tunari, Totora, Pojo
La Paz: Ixiamas
Pando: Filadelfia, Porvenir, San Lorenzo, San Pedro (Conquista), Puerto Gonzales Moreno, Bolpebra (Mukden), Cobija, Santos Mercado, El Sena, Villa Nueva (Loma Alta), Santa Rosa del Abuná, Ingavi, Bella Flor, Puerto Rico
Santa Cruz: Porongo (Ayacucho), Urubicha, San Carlos, La Guardia, Robore, San Matías, Mineros, San Pedro, San Rafael, Fernandez Alonso, San Juan, Saipina, Trigal, Pampa Grande, Comarapa, Montero, Santa Rosa del Sara, Pailón, Puerto Suarez, Samaipata, Concepción, Carmen Rivero Torrez, Charagua, Okinawa Uno, San Julián, Cuatro Canadas, San Miguel de Velasco, Puerto Quijarro, Gutiérrez, Vallegrande, Lagunillas, Camiri, El Torno, Portachuelo, General Saavedra, Postrer Valle, Warnes, Moro Moro, Mairana, Cabezas, Cotoca, Colpa Belgica, Ascención de Guarayos, Cuevo, Boyuibe, San Ramón, Quirusillas, San Jose de Chiquitos, San Ignacio de Velasco, El Puente, Yapacaní, San Javier, San Antonio de Lomerio, Buena Vista, Santa Cruz de la Sierra, Pucara
Tarija: Yacuiba, Padcaya, Bermejo, Villamontes, Caraparí, Entre Rios (La Moreta)

RIESGO TEMPERATURA BAJO

Chuquisaca: Villa Serrano, Villa Mojocoya
Cochabamba: Pasorapa, Arbieto, Vinto, Punata, Cochabamba, Tarata, Cliza, Toco, Quillacollo, Santibañez, Morochata, Colomi, Cocapata, Tolata, Colcapirhua, Pocona, Tiquipaya, Sacaba, Arani, Vacas, Omereque, San Benito
La Paz: La Asunta, Licoma (Villa Libertad), Cajuata, Quime, Inquisivi, Palos Blancos, Alto Beni

Ministerio de Defensa

VICEMINISTERIO DE DEFENSA CIVIL

MAPA DE DESCENSO DE TEMPERATURA

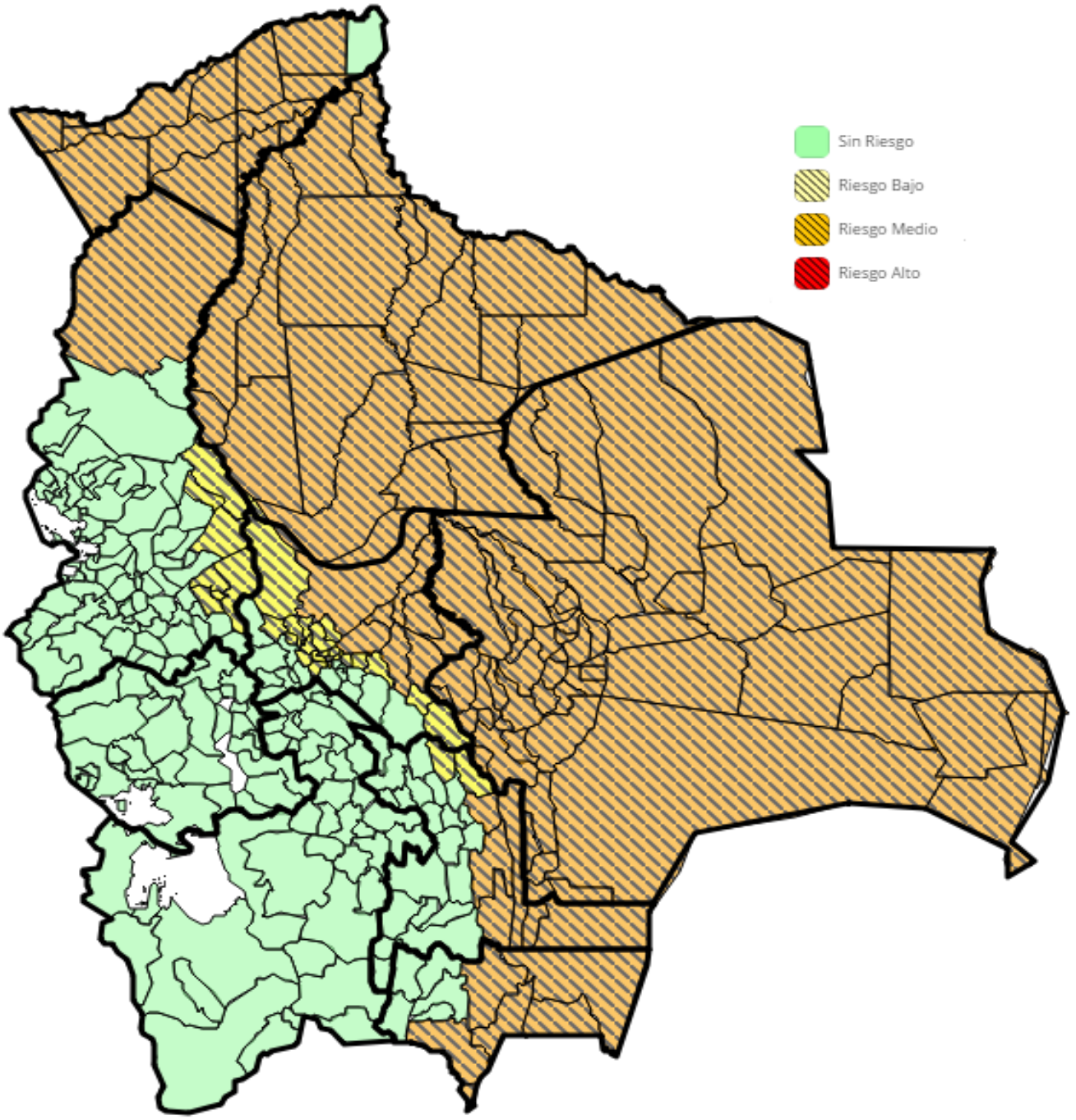

Boletín elaborado en base información del SENAMHI – Análisis de Riesgo: SINAGER-SAT

REF: LEY 602, ART.37.- RESPONSABILIDAD DEL MINISTERIO DE DEFENSA NACIONAL (CLASIFICACION DE ALERTAS). LEY 031, ART. 100.- (GESTION DE RIESGOS Y ATENCION DE DESASTRES NATURALES). . I. EL NIVEL CENTRAL DEL ESTADO TIENE LAS SIGUIENTES COMPETENCIAS EXCLUSIVAS 4. DEFINIR POLITICAS Y ARTICULAR LOS SISTEMAS DE ALERTA TEMPRANA. DS.2342, ART.42.- ALERTAS A) DEFINIR NIVELES, NOMENCLATURAS Y PROCEDIMIENTOS PARA DIFERENCIAR LOS DISTINTOS NIVELES DE ALERTA FRENTE A UN DETERMINADO EVENTO. DS.29894, ART.41 ATRIBUCIONES DEL VICEMINISTERIO DE DEFENSA CIVIL C) PLANIFICAR Y EJECUTAR ACCIONES PARA LA PREPARACION, ALERTA, RESPUESTA, REHABILITACION Y RECONSTRUCCION EN CASO DE EMERGENCIAS Y DESASTRES NATURALES.

RECOMEDANCIONES

- **SE RECOMIENDA ACTIVAR EL PLAN DE CONTINGENCIAS Y COE´S, PARA REALIZAR ACCIONES PREVENTIVAS EN LOS MUNICIPIOS Y GOBERNACIONES DE LAS REGIONES CITADAS ANTE POSIBLES EFECTOS QUE SE GENEREN.**
- **ASI MISMO, SE RECOMIENDA A MUNICIPIOS TERRITORIALIZAR LA INFORMACION, DE ACUERDO A SUS VULNERABILIDADES, USOS Y COSTUMBRES, PARA GENERAR MEJORES RESULTADOS DE PREVENCION ANTE ESTOS EVENTOS ADVERSOS. POR TANTO, LAS CONDICIONES AMERITAN ALERTA NARANJA Y ROJA.**

ANEXO:

MUNICIPIOS INVOLUCRADOS EN LA ALERTA DE RIESGO

DEPARTAMENTO	PROVINCIA	MUNICIPIO	POBLACIÓN	VIVIENDAS	CATEGORÍA DE RIESGO
Beni	Cercado	San Javier	5277	1230	RIESGO MEDIO
Beni	Cercado	Trinidad	106596	24724	RIESGO MEDIO
Beni	General Jose Ballivian	Reyes	13246	2962	RIESGO MEDIO
Beni	General Jose Ballivian	Rurrenabaque	19195	4857	RIESGO MEDIO
Beni	General Jose Ballivian	San Borja	40864	9412	RIESGO MEDIO
Beni	General Jose Ballivian	Santa Rosa	9478	1976	RIESGO MEDIO
Beni	Itenez	Baures	5965	1356	RIESGO MEDIO
Beni	Itenez	Huacaraje	4111	819	RIESGO MEDIO
Beni	Itenez	Magdalena	11377	2232	RIESGO MEDIO
Beni	Mamore	Puerto Siles	945	195	RIESGO MEDIO
Beni	Mamore	San Joaquín	6917	1256	RIESGO MEDIO
Beni	Mamore	San Ramón	4955	1160	RIESGO MEDIO
Beni	Marban	Loreto	3828	864	RIESGO MEDIO
Beni	Marban	San Andrés	12503	2966	RIESGO MEDIO
Beni	Moxos	San Ignacio	21114	4354	RIESGO MEDIO
Beni	Vaca Diez	Guayaramerín	41814	9261	RIESGO MEDIO
Beni	Vaca Diez	Riberalta	89022	19588	RIESGO MEDIO
Beni	Yacuma	Exaltacion	6362	938	RIESGO MEDIO
Beni	Yacuma	Santa Ana de Yacuma	18439	3712	RIESGO MEDIO
Chuquisaca	Hernando Siles	Monteagudo	24303	6079	RIESGO MEDIO
Chuquisaca	Hernando Siles	San Pablo de Huacareta	8349	2079	RIESGO MEDIO
Chuquisaca	Luis Calvo	Huacaya	2541	603	RIESGO MEDIO
Chuquisaca	Luis Calvo	Machareti	7418	1751	RIESGO MEDIO
Chuquisaca	Luis Calvo	Villa Vaca Guzmán (Muyupampa)	9720	2532	RIESGO MEDIO
Chuquisaca	Tomina	Padilla	10383	2810	RIESGO MEDIO
Cochabamba	Carrasco	Chimore	21736	7263	RIESGO MEDIO
Cochabamba	Carrasco	Entre Rios (Bulo Bulo)	31550	12475	RIESGO MEDIO

Cochabamba	Carrasco	Pojo	10156	3003	RIESGO MEDIO
Cochabamba	Carrasco	Puerto Villarroel	46627	16951	RIESGO MEDIO
Cochabamba	Carrasco	Totora	14665	4729	RIESGO MEDIO
Cochabamba	Chapare	Villa Tunari	71386	26725	RIESGO MEDIO
Cochabamba	Tiraque	Shinahota	20841	7611	RIESGO MEDIO
Cochabamba	Tiraque	Tiraque	21231	6496	RIESGO MEDIO
La Paz	Abel Iturralde	Ixiamas	9362	2270	RIESGO MEDIO
Pando	Abuná	Ingavi	1654	344	RIESGO MEDIO
Pando	Abuná	Santa Rosa del Abuná	2395	611	RIESGO MEDIO
Pando	Federico Roman	Santos Mercado	2165	466	RIESGO MEDIO
Pando	Federico Roman	Villa Nueva (Loma Alta)	2801	589	RIESGO MEDIO
Pando	Madre De Dios	El Sena	8258	1653	RIESGO MEDIO
Pando	Madre De Dios	Puerto Gonzales Moreno	8160	1026	RIESGO MEDIO
Pando	Madre De Dios	San Lorenzo	7652	1342	RIESGO MEDIO
Pando	Manuripi	Filadelfia	5756	1427	RIESGO MEDIO
Pando	Manuripi	Puerto Rico	6239	1382	RIESGO MEDIO
Pando	Manuripi	San Pedro (Conquista)	2991	611	RIESGO MEDIO
Pando	Nicolas Suarez	Bella Flor	3909	944	RIESGO MEDIO
Pando	Nicolas Suarez	Bolpebra (Mukden)	2173	545	RIESGO MEDIO
Pando	Nicolas Suarez	Cobija	46267	12304	RIESGO MEDIO
Pando	Nicolas Suarez	Porvenir	7848	1655	RIESGO MEDIO
Santa Cruz	Andres Ibañez	Cotoca	45519	10241	RIESGO MEDIO
Santa Cruz	Andres Ibañez	El Torno	49652	12235	RIESGO MEDIO
Santa Cruz	Andres Ibañez	La Guardia	89284	21314	RIESGO MEDIO
Santa Cruz	Andres Ibañez	Porongo (Ayacucho)	15317	3622	RIESGO MEDIO
Santa Cruz	Andres Ibañez	Santa Cruz de la Sierra	1454539	362877	RIESGO MEDIO
Santa Cruz	Angel Sandoval	San Matías	14470	3215	RIESGO MEDIO
Santa Cruz	Chiquitos	Pailón	37866	7182	RIESGO MEDIO
Santa Cruz	Chiquitos	Robore	15641	3747	RIESGO MEDIO
Santa Cruz	Chiquitos	San Jose de Chiquitos	28922	4566	RIESGO MEDIO
Santa Cruz	Cordillera	Boyuibe	5087	1013	RIESGO MEDIO
Santa Cruz	Cordillera	Cabezas	26434	5628	RIESGO MEDIO
Santa Cruz	Cordillera	Camiri	33838	8374	RIESGO MEDIO
Santa Cruz	Cordillera	Charagua	32186	6289	RIESGO MEDIO
Santa Cruz	Cordillera	Cuevo	5052	1117	RIESGO MEDIO
Santa Cruz	Cordillera	Gutiérrez	12273	2390	RIESGO MEDIO
Santa Cruz	Cordillera	Lagunillas	5366	1071	RIESGO MEDIO

Santa Cruz	Florida	Mairana	10177	2964	RIESGO MEDIO
Santa Cruz	Florida	Pampa Grande	9198	2714	RIESGO MEDIO
Santa Cruz	Florida	Quirusillas	2995	730	RIESGO MEDIO
Santa Cruz	Florida	Samaipata	10472	3099	RIESGO MEDIO
Santa Cruz	German Busch	Carmen Rivero Torrez	6342	1492	RIESGO MEDIO
Santa Cruz	German Busch	Puerto Quijarro	16659	3881	RIESGO MEDIO
Santa Cruz	German Busch	Puerto Suarez	19829	4554	RIESGO MEDIO
Santa Cruz	Guarayos	Ascención de Guarayos	27070	5521	RIESGO MEDIO
Santa Cruz	Guarayos	El Puente	14205	4461	RIESGO MEDIO
Santa Cruz	Guarayos	Urubicha	7026	1182	RIESGO MEDIO
Santa Cruz	Ichilo	Buena Vista	12879	3171	RIESGO MEDIO
Santa Cruz	Ichilo	San Carlos	20093	4573	RIESGO MEDIO
Santa Cruz	Ichilo	San Juan	9191	2055	RIESGO MEDIO
Santa Cruz	Ichilo	Yapacaní	50558	2055	RIESGO MEDIO
Santa Cruz	Manuel M. Caballero	Comarapa	15919	4639	RIESGO MEDIO
Santa Cruz	Manuel M. Caballero	Saipina	7390	1783	RIESGO MEDIO
Santa Cruz	Ñuflo De Chavez	Concepción	18800	4261	RIESGO MEDIO
Santa Cruz	Ñuflo De Chavez	Cuatro Canadas	22845	5058	RIESGO MEDIO
Santa Cruz	Ñuflo De Chavez	San Antonio de Lomerio	6481	1146	RIESGO MEDIO
Santa Cruz	Ñuflo De Chavez	San Javier	13620	3185	RIESGO MEDIO
Santa Cruz	Ñuflo De Chavez	San Julián	47416	12767	RIESGO MEDIO
Santa Cruz	Ñuflo De Chavez	San Ramón	7490	1685	RIESGO MEDIO
Santa Cruz	Obispo Santisteban	Fernandez Alonso	15117	3163	RIESGO MEDIO
Santa Cruz	Obispo Santisteban	General Saavedra	14209	3236	RIESGO MEDIO
Santa Cruz	Obispo Santisteban	Mineros	23251	5327	RIESGO MEDIO
Santa Cruz	Obispo Santisteban	Montero	109518	26343	RIESGO MEDIO
Santa Cruz	Obispo Santisteban	San Pedro	19103	3477	RIESGO MEDIO
Santa Cruz	Sara	Colpa Belgica	6069	1354	RIESGO MEDIO
Santa Cruz	Sara	Portachuelo	17885	4119	RIESGO MEDIO
Santa Cruz	Sara	Santa Rosa del Sara	19217	4978	RIESGO MEDIO
Santa Cruz	Valle Grande	Moro Moro	2767	870	RIESGO MEDIO
Santa Cruz	Valle Grande	Postrer Valle	2390	600	RIESGO MEDIO
Santa Cruz	Valle Grande	Pucara	2076	635	RIESGO MEDIO
Santa Cruz	Valle Grande	Trigal	2135	576	RIESGO MEDIO
Santa Cruz	Valle Grande	Vallegrande	17208	5275	RIESGO MEDIO
Santa Cruz	Velasco	San Ignacio de Velasco	52362	2582	RIESGO MEDIO
Santa Cruz	Velasco	San Miguel de Velasco	11327	2582	RIESGO MEDIO

Santa Cruz	Velasco	San Rafael	6139	1139	RIESGO MEDIO
Santa Cruz	Warnes	Okinawa Uno	12482	2560	RIESGO MEDIO
Santa Cruz	Warnes	Warnes	96406	23218	RIESGO MEDIO
Tarija	Arce	Bermejo	34505	9012	RIESGO MEDIO
Tarija	Arce	Padcaya	18681	5090	RIESGO MEDIO
Tarija	Burnet O'Connor	Entre Rios (La Moreta)	21991	5415	RIESGO MEDIO
Tarija	Gran Chaco	Caraparí	15366	3995	RIESGO MEDIO
Tarija	Gran Chaco	Villamontes	39867	10289	RIESGO MEDIO
Tarija	Gran Chaco	Yacuiba	92245	22138	RIESGO MEDIO
Chuquisaca	Belisario Boeto	Villa Serrano	11161	3196	RIESGO BAJO
Chuquisaca	Zudañez	Villa Mojocoya	8068	1982	RIESGO BAJO
Cochabamba	Arani	Arani	9504	3144	RIESGO BAJO
Cochabamba	Arani	Vacas	8940	3202	RIESGO BAJO
Cochabamba	Ayopaya	Cocapata	18076	4920	RIESGO BAJO
Cochabamba	Ayopaya	Morochata	12797	3936	RIESGO BAJO
Cochabamba	Campero	Omereque	5643	1434	RIESGO BAJO
Cochabamba	Campero	Pasorapa	6853	1537	RIESGO BAJO
Cochabamba	Capinota	Santibañez	6527	2403	RIESGO BAJO
Cochabamba	Carrasco	Pocona	10750	3544	RIESGO BAJO
Cochabamba	Cercado	Cochabamba	632013	177376	RIESGO BAJO
Cochabamba	Chapare	Colomi	19285	6022	RIESGO BAJO
Cochabamba	Chapare	Sacaba	172466	47536	RIESGO BAJO
Cochabamba	Esteban Arce	Arbieto	17445	5532	RIESGO BAJO
Cochabamba	Esteban Arce	Tarata	8242	2593	RIESGO BAJO
Cochabamba	German Jordan	Cliza	21899	5960	RIESGO BAJO
Cochabamba	German Jordan	Toco	7057	2061	RIESGO BAJO
Cochabamba	German Jordan	Tolata	5542	1470	RIESGO BAJO
Cochabamba	Punata	Punata	28887	8784	RIESGO BAJO
Cochabamba	Punata	San Benito	13562	3924	RIESGO BAJO
Cochabamba	Quillacollo	Colcapirhua	51990	13514	RIESGO BAJO
Cochabamba	Quillacollo	Quillacollo	137182	35931	RIESGO BAJO
Cochabamba	Quillacollo	Tiquipaya	53904	13857	RIESGO BAJO
Cochabamba	Quillacollo	Vinto	51968	14312	RIESGO BAJO
La Paz	Caranavi	Alto Beni	11194	4210	RIESGO BAJO
La Paz	Inquisivi	Cajuata	10458	1662	RIESGO BAJO
La Paz	Inquisivi	Inquisivi	14717	4894	RIESGO BAJO
La Paz	Inquisivi	Licoma (Villa Libertad)	5488	1021	RIESGO BAJO

La Paz	Inquisivi	Quime	8266	3387	RIESGO BAJO
La Paz	Sur Yungas	La Asunta	40178	13638	RIESGO BAJO
La Paz	Sur Yungas	Palos Blancos	24731	9246	RIESGO BAJO
La Paz	Larecaja	Guanay	14788	4681	RIESGO BAJO
La Paz	Larecaja	Mapiri	13891	4050	RIESGO BAJO
La Paz	Larecaja	Tacacoma	8182	2980	RIESGO BAJO
La Paz	Larecaja	Teoponte	9349	3487	RIESGO BAJO
La Paz	Larecaja	Tipuani	9985	3457	RIESGO BAJO
La Paz	Muñecas	Ayata	8410	2747	RIESGO BAJO
La Paz	Murillo	Nuestra Señora de La Paz	766468	226458	RIESGO BAJO
La Paz	Nor Yungas	Coripata	16930	5380	RIESGO BAJO
La Paz	Nor Yungas	Coroico	19397	6996	RIESGO BAJO
La Paz	Sur Yungas	Chulumani	17823	6079	RIESGO BAJO
La Paz	Sur Yungas	Irupana	17276	6499	RIESGO BAJO
La Paz	Sur Yungas	La Asunta	40178	13638	RIESGO BAJO
La Paz	Sur Yungas	Palos Blancos	24731	9246	RIESGO BAJO
Oruro	Pantaleon Dalence	Machacamarca	4820	1558	RIESGO BAJO
Oruro	Pantaleon Dalence	Villa Huanuni	24667	7189	RIESGO BAJO
Pando	Abuná	Ingavi	1654	344	RIESGO BAJO
Pando	Abuná	Santa Rosa del Abuná	2395	611	RIESGO BAJO
Pando	Federico Roman	Nuevo Manoa (Nueva Esperanza)	2068	466	RIESGO BAJO
Pando	Federico Roman	Santos Mercado	2165	466	RIESGO BAJO
Pando	Federico Roman	Villa Nueva (Loma Alta)	2801	589	RIESGO BAJO
Pando	Madre De Dios	El Sena	8258	1653	RIESGO BAJO
Pando	Madre De Dios	Puerto Gonzales Moreno	8160	1026	RIESGO BAJO
Pando	Madre De Dios	San Lorenzo	7652	1342	RIESGO BAJO
Pando	Manuripi	Filadelfia	5756	1427	RIESGO BAJO
Pando	Manuripi	Puerto Rico	6239	1382	RIESGO BAJO
Pando	Manuripi	San Pedro (Conquista)	2991	611	RIESGO BAJO
Pando	Nicolas Suarez	Bella Flor	3909	944	RIESGO BAJO
Pando	Nicolas Suarez	Bolpebra (Mukden)	2173	545	RIESGO BAJO
Pando	Nicolas Suarez	Cobija	46267	12304	RIESGO BAJO
Pando	Nicolas Suarez	Porvenir	7848	1655	RIESGO BAJO
Potosi	Alonso de Ibañez	Caripuyo	8704	2741	RIESGO BAJO
Potosi	Alonso de Ibañez	Sacaca	19611	5618	RIESGO BAJO

Potosi	Antonio Quijarro	Porco	10866	3156	RIESGO BAJO
Potosi	Charcas	San Pedro de Buena Vista	30012	8277	RIESGO BAJO
Potosi	Charcas	Toro Toro	10870	3511	RIESGO BAJO
Potosi	Chayanta	Colquechaca	35199	10650	RIESGO BAJO
Potosi	Chayanta	Ocuri	16118	5093	RIESGO BAJO
Potosi	Chayanta	Pocoata	26330	8436	RIESGO BAJO
Potosi	Chayanta	Ravelo	20789	6564	RIESGO BAJO
Potosi	Cornelio Saavedra	Betanzos	33922	9721	RIESGO BAJO
Potosi	Cornelio Saavedra	Chaqui	9910	3222	RIESGO BAJO
Potosi	Cornelio Saavedra	Tacobamba	11835	3897	RIESGO BAJO
Potosi	General Bernardino	Acasio	6161	1719	RIESGO BAJO
Potosi	General Bernardino	Arampampa	4170	1298	RIESGO BAJO
Potosi	Jose Maria Linares	Caiza "D"	12067	3543	RIESGO BAJO
Potosi	Jose Maria Linares	Ckochas	15812	3826	RIESGO BAJO
Potosi	Jose Maria Linares	Puna	21917	7103	RIESGO BAJO
Potosi	Nor Chichas	Vitichi	10646	3124	RIESGO BAJO
Potosi	Rafael Bustillo	Chayanta	16129	4667	RIESGO BAJO
Potosi	Rafael Bustillo	Chuquihuta	8019	2269	RIESGO BAJO
Potosi	Rafael Bustillo	Llallagua	41104	12409	RIESGO BAJO
Potosi	Rafael Bustillo	Uncía	22020	6620	RIESGO BAJO
Potosi	Tomas Frias	Belén de Urmiri	2759	1102	RIESGO BAJO
Potosi	Tomas Frias	Potosí	191302	51606	RIESGO BAJO
Potosi	Tomas Frias	Tinquipaya	27200	7545	RIESGO BAJO
Potosi	Tomas Frias	Yocalla	8979	2916	RIESGO BAJO
Santa Cruz	Cordillera	Boyuibe	5087	1013	RIESGO BAJO
Santa Cruz	Cordillera	Camiri	33838	8374	RIESGO BAJO
Santa Cruz	Cordillera	Cuevo	5052	1117	RIESGO BAJO
Santa Cruz	Cordillera	Gutiérrez	12273	2390	RIESGO BAJO
Santa Cruz	Cordillera	Lagunillas	5366	1071	RIESGO BAJO
Santa Cruz	Florida	Mairana	10177	2964	RIESGO BAJO
Santa Cruz	Florida	Pampa Grande	9198	2714	RIESGO BAJO
Santa Cruz	Florida	Quirusillas	2995	730	RIESGO BAJO
Santa Cruz	Florida	Samaipata	10472	3099	RIESGO BAJO
Santa Cruz	German Busch	Puerto Quijarro	16659	3881	RIESGO BAJO
Santa Cruz	German Busch	Puerto Suarez	19829	4554	RIESGO BAJO

Santa Cruz	Manuel M. Caballero	Comarapa	15919	4639	RIESGO BAJO
Santa Cruz	Manuel M. Caballero	Saipina	7390	1783	RIESGO BAJO
Santa Cruz	Valle Grande	Moro Moro	2767	870	RIESGO BAJO
Santa Cruz	Valle Grande	Postrer Valle	2390	600	RIESGO BAJO
Santa Cruz	Valle Grande	Pucara	2076	635	RIESGO BAJO
Santa Cruz	Valle Grande	Trigal	2135	576	RIESGO BAJO
Santa Cruz	Valle Grande	Vallegrande	17208	5275	RIESGO BAJO
Tarija	Arce	Bermejo	34505	9012	RIESGO BAJO
Tarija	Arce	Padcaya	18681	5090	RIESGO BAJO
Tarija	Avilez	Uriondo	14781	4162	RIESGO BAJO
Tarija	Avilez	Yunchara	5490	1484	RIESGO BAJO
Tarija	Burnet O'Connor	Entre Rios (La Moreta)	21991	5415	RIESGO BAJO
Tarija	Cercado	Tarija	205375	54926	RIESGO BAJO
Tarija	Gran Chaco	Caraparí	15366	3995	RIESGO BAJO
Tarija	Gran Chaco	Villamontes	39867	10289	RIESGO BAJO
Tarija	Gran Chaco	Yacuiba	92245	22138	RIESGO BAJO
Tarija	Mendez	Tomayapo (El Puente)	11354	3453	RIESGO BAJO
Tarija	Mendez	Villa San Lorenzo	23863	6484	RIESGO BAJO

CONTACTOS

Sistema Integrado de Información para la Gestión de Riesgos
SINAGER- SAT
Correo: sinager@defensacivil.gob.bo.
TELF:2610557