



Ministerio de Defensa
VICEMINISTERIO DE DEFENSA CIVIL

BOLETIN DE ALERTA DE RIESGO NACIONAL N° 23/22

INUNDACIONES, DESLIZAMIENTOS, DESBORDES Y/O RIADAS A CONSECUENCIA DE TORMENTAS ELECTRICAS

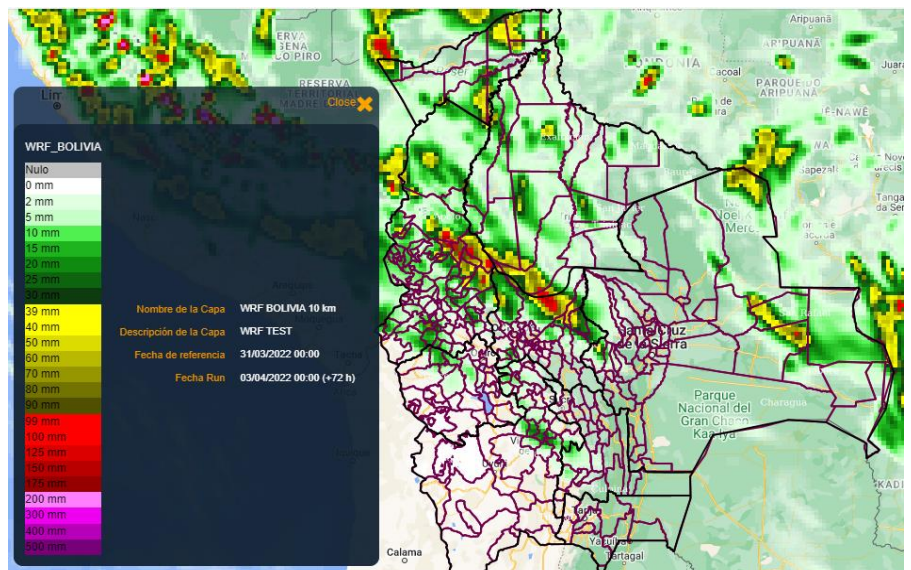
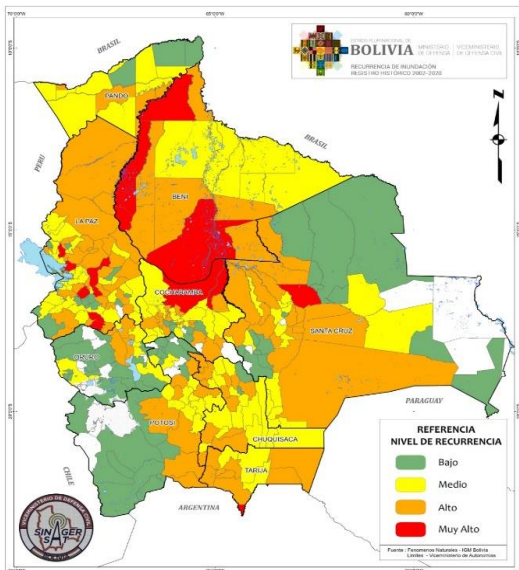
Sobre la base de los reportes Hidrológicos y complementando con los Meteorológicos emitidos por el SENAMHI y SNHN, del día Jueves 31/03/2022, entre los días Jueves 31 al Domingo 03 de Abril de 2022, se analiza lo siguiente:

ANÁLISIS DE RIESGO

EXISTE RIESGO POR LLUVIAS Y TORMENTAS ELÉCTRICAS FUERTES A MODERADAS, GENERARAN LA SUBIDA DE CAUDALES EN LAS CUENCA DEL RÍO CHAPARE, CUENCA DEL RÍO ROCHA, CUENCA DEL RÍO MIZQUE, CUENCA DEL RÍO MAMORÉ, CUENCA DEL RIO BENI, CUENCA AMAZONIA NORTE, CUENCA SUCHES, SAN JUAN DEL ORO, CUENCA RIO TUMUSLA, CUENCA DEL RIO PILCOMAYO LAS CUALES PODRÍA AFECTAR A LOS MUNICIPIOS DE:

RECURRENCIA DE AFECTACION POR INUNDACION

TENDENCIA HIDROLOGICA 72 HORAS (DEWETRA)



FUENTE: VIDECI

FUENTE: DEWETRA, MODELO REGIONAL WRF 10Km

RIESGO HIDROLOGICO MEDIO

Beni: Reyes, Guayaramerín, San Joaquín, San Ramón, Puerto Siles, Trinidad, San Andrés, San Javier, San Ignacio, Riberalta, Loreto, Santa Rosa, Exaltacion, Baures

Cochabamba: Cochabamba, Pojo, Tiquipaya, Sacaba, Morochata, Independencia, Colcapirhua, Shinahota, Totora, Vinto, Villa Tunari, Colomi, Omereque, Chimore, Puerto Villarroel, Cocapata, Quillacollo, Tiraque

La Paz: Mapiri, Palca, Mecapaca, Yaco, Yanacachi, Irupana, Cajuata, Quime, Malla, Licoma (Villa Libertad), Charazani (Gral.Perez), Curva, Palos Blancos, Cairoma, Puerto Acosta, Ichoca, Santiago de Huata, Nazacara de Pacajes, Ixiamas, Mocomoco, Humanata, Tacacoma, Escoma, Achacachi, Ayata, Ancoraimes, Aucapata, Chulumani, Quiabaya, Guanay, Combaya, Luribay, Caranavi, Calamarca, Chuma, Achocalla, Puerto Carabuco, Pelechuco, Sorata, Apolo, Teoponte, Nuestra Señora de La Paz, Alto Beni, Copacabana, Ayo Ayo, Chua Cocani, Tipuani, Patacamaya, Colquiri, Coripata, Coroico, La Asunta, Inquisivi, Sapaqaqui

Oruro: Chipaya

Pando: Puerto Rico, Puerto Gonzales Moreno, Cobija, Filadelfia, Porvenir, San Lorenzo, Bolpebra (Mukden), San Pedro (Conquista), El Sena

Santa Cruz: El Punte, Ascención de Guarayos

RIESGO HIDROLOGICO BAJO

Beni: Huacaraje, San Borja, Magdalena, Rurrenabaque, Santa Ana de Yacuma

Chuquisaca: Sucre, Villa Azurduy, Huacaya, Tarabuco, Villa Mojocoya, Zudañez, El Villar, Camargo, Villa Charcas, Incahuasi, San Lucas, Culpina, Padilla, Presto, Yotala, Villa Abecia, Yamparáez, Poroma, Las Carretas, Tomina, Icla (R.Mujia), San Pablo de Huacareta, Monteagudo, Villa Alcalá,

REF: LEY 602, ART.37.- RESPONSABILIDAD DEL MINISTERIO DE DEFENSA NACIONAL (CLASIFICACION DE ALERTAS). LEY 031, ART. 100.- (GESTION DE RIESGOS Y ATENCION DE DESASTRES NATURALES). I. EL NIVEL CENTRAL DEL ESTADO TIENE LAS SIGUIENTES COMPETENCIAS EXCLUSIVAS 4. DEFINIR POLITICAS Y ARTICULAR LOS SISTEMAS DE ALERTA TEMPRANA. DS.2342, ART.42.- ALERTAS A) DEFINIR NIVELES, NOMENCLATURAS Y PROCEDIMIENTOS PARA DIFERENCIAR LOS DISTINTOS NIVELES DE ALERTA FRENTE A UN DETERMINADO EVENTO. DS.29894, ART.41 ATRIBUCIONES DEL VICEMINISTERIO DE DEFENSA CIVIL C) PLANIFICAR Y EJECUTAR ACCIONES PARA LA PREPARACION, ALERTA, RESPUESTA, REHABILITACION Y RECONSTRUCCION EN CASO DE EMERGENCIAS Y DESASTRES NATURALES.



Ministerio de Defensa

VICEMINISTERIO DE DEFENSA CIVIL

Machareti, Villa Vaca Guzmán (Muyupampa), Villa Serrano, Sopachuy, Tarvita (Villa Arias)

Cochabamba: Entre Ríos (Bulo Bulo), Tacopaya, Vila Vila, Pocona, Vacas, Arani, Capinota, Anzaldo, Tarata, Mizque, Arque, Aiquile, Toco, Villa Rivero, Cuchumuela (V. G.Villarroel), Sacabamba, Alalay, Punata, Tolata, Cliza, Pasorapa, Tacachi, Santibañez, Tapacarí, Sipe Sipe, Arbieta, Bolívar, Sicaya, San Benito

La Paz: Santiago de Callapa, San Pedro de Curahuara, Coro Coro, Sica Sica, Charaña, Pucarani, San Buenaventura, Batallas, Puerto Perez, Huarina, Calacoto, Chacarilla, Umala, Papel Pampa

Oruro: Poopó, Machacamarca, Santiago de Huari, Caracollo, Eucaliptus, Curahuara de Carangas, Santiago de Huayllamarca, Santuario de Quillacas, Paria, Oruro, Villa Huanuni, Pampa Aullagas, Toledo, Turco, Pazña, Choquecota, Antequera (Bolívar), San Pedro de Totora, El Choro, Santiago de Andamarca, Challapata

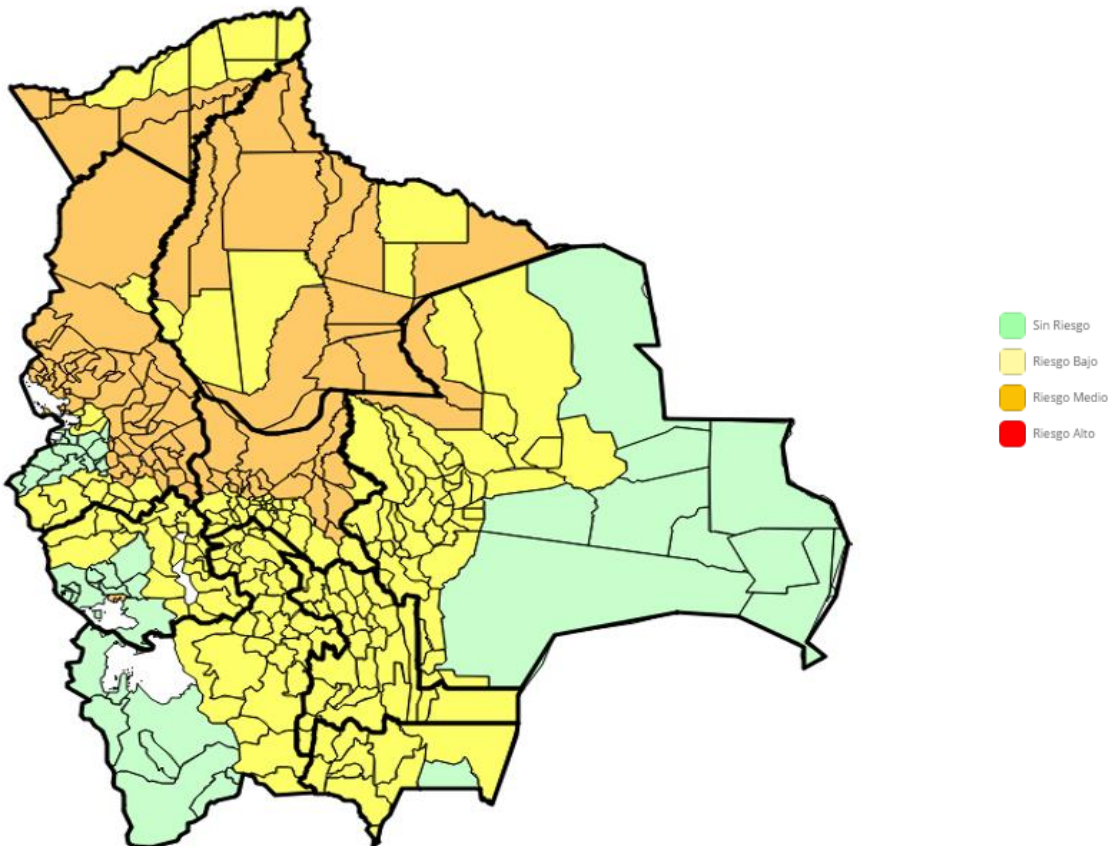
Pando: Santos Mercado, Bella Flor, Ingavi, Villa Nueva (Loma Alta), Santa Rosa del Abuná, Nuevo Manoa (Nueva Esperanza)

Potosí: Chaqui, Chuquiuta, Atocha, Yocalla, Belén de Urmiri, Potosí, Tomave, Llallagua, Tacobamba, Arampampa, Porco, Ocuri, Tinquipaya, Caripuyo, Sacaca, Acasio, Betanzos, Tupiza, Chayanta, Toro Toro, San Pedro de Buena Vista, Ravelo, Colquechaca, Ckochas, Villazón, Uncía, Cotagaita, Caiza "D", Pocoata, Vitichi, Uyuni (Thola Pampa), Puna

Santa Cruz: Warnes, Boyuibe, Portachuelo, San Javier, Lagunillas, General Saavedra, Colpa Belgica, El Torno, Porongo (Ayacucho), Quirusillas, Cotoca, Concepción, San Julián, Okinawa Uno, Vallegrande, Saipina, Comarapa, Pampa Grande, Trigal, Samaipata, Buena Vista, San Juan, Santa Rosa del Sara, San Pedro, San Carlos, Mineros, Fernandez Alonso, La Guardia, Montero, Urubicha, Yapacaní, Pucara, San Miguel de Velasco, Camiri, Gutiérrez, San Antonio de Lomerio, Cuatro Canadas, San Ramón, Moro Moro, Postrer Valle, Cabezas, Cuevo, Santa Cruz de la Sierra, Mairana

Tarija: Tarija, Entre Ríos (La Moreta), Tomayapo (El Puente), Bermejo, Uriondo, Caraparí, Padcaya, Yunchara, Villamontes, Villa San Lorenzo

MAPA DE INUNDACIONES, DESLIZAMIENTOS, DESBORDES Y/O RIADAS A CONSECUENCIA DE LLUVIAS MODERADAS



Boletín elaborado en base información del SENAMHI – Análisis de Riesgo: SINAGER-SAT



Ministerio de Defensa
VICEMINISTERIO DE DEFENSA CIVIL

RECOMENDACIONES

- SE RECOMIENDA ACTIVAR EL PLAN DE CONTINGENCIAS Y COE'S, PARA REALIZAR ACCIONES PREVENTIVAS EN LOS MUNICIPIOS Y GOBERNACIONES DE LAS REGIONES CITADAS ANTE POSIBLES INUNDACIONES Y/O DESBORDES POR LA VULNERABILIDAD DE LAS ZONAS POSIBLEMENTE AFECTADAS DE ALTA RECURRENCIA.
- POR LOS NIVELES DE RIESGOS PARA ESTE EVENTO SE RECOMIENDA COMUNICAR A LA POBLACIÓN: SI SE ENCUENTRAN EN UN ÁREA CON RIESGO DE INUNDACIONES, NO QUEDARSE EN AQUELLAS ZONAS BAJAS O CERCA DE LOS RÍOS.
- SÍ EL RÍO COMIENZA A CRECER, EVACUAR A LAS FAMILIAS HACIA LAS ZONAS SEGURAS COMO ALBERGUES TEMPORALES LLEVANDO ÚNICAMENTE LO INDISPENSABLE; NO ATRAVESAR RÍOS O ZONAS INUNDADAS A PIE, EN ANIMALES O VEHÍCULOS; NO CRUZAR PUENTES DONDE EL NIVEL DEL AGUA SE ACERQUE AL BORDE, PUES SUS BASES PODRÍAN ESTAR DEBILITADAS; NO INGRESAR EN ZONAS AFECTADAS POR INUNDACION.
- NO ACERCARSE A LUGARES DONDE PUEDAN PRODUCIRSE DERRUMBES Y POSIBLES DESLIZAMIENTOS; DESPLAZARSE Y GUARECERSE EN ZONAS MÁS ALTAS; COMUNICAR A LA POBLACION EN RIESGO DE TENER CONDICIONES SEGURAS Y/O AVISAR A LAS AUTORIDADES.
- ASI MISMO, SE RECOMIENDA A MUNICIPIOS TERRITORIALIZAR LA INFORMACION, DE ACUERDO A SUS VULNERABILIDADES, USOS Y COSTUMBRES, PARA GENERAR MEJORES RESULTADOS DE PREVENCION ANTE ESTOS EVENTOS ADVERSOS. POR TANTO, LAS CONDICIONES AMERITAN ALERTA NARANJA Y ROJA.

ANEXO:

MUNICIPIOS INVOLUCRADOS EN LA ALERTA DE RIESGO

| NOM. DPTO. | NOM. PROVINCIA | NOMBRE MUNICIPIO | POBLACION | VIVIENDA | CATEGORIA RIESGO |
|------------|---------------------|------------------|-----------|----------|------------------|
| Beni | Cercado | San Javier | 5277 | 1230 | RIESGO MEDIO |
| Beni | Cercado | Trinidad | 106596 | 24724 | RIESGO MEDIO |
| Beni | General Jose Balliv | Reyes | 13246 | 2962 | RIESGO MEDIO |
| Beni | General Jose Balliv | Santa Rosa | 9478 | 1976 | RIESGO MEDIO |
| Beni | Itenez | Baures | 5965 | 1356 | RIESGO MEDIO |
| Beni | Mamore | Puerto Siles | 945 | 195 | RIESGO MEDIO |
| Beni | Mamore | San Joaquín | 6917 | 1256 | RIESGO MEDIO |
| Beni | Mamore | San Ramón | 4955 | 1160 | RIESGO MEDIO |
| Beni | Marban | Loreto | 3828 | 864 | RIESGO MEDIO |
| Beni | Marban | San Andrés | 12503 | 2966 | RIESGO MEDIO |
| Beni | Moxos | San Ignacio | 21114 | 4354 | RIESGO MEDIO |
| Beni | Vaca Diez | Guayaramerín | 41814 | 9261 | RIESGO MEDIO |
| Beni | Vaca Diez | Riberalta | 89022 | 19588 | RIESGO MEDIO |
| Beni | Yacuma | Exaltacion | 6362 | 938 | RIESGO MEDIO |
| Cochabamba | Ayopaya | Cocapata | 18076 | 4920 | RIESGO MEDIO |
| Cochabamba | Ayopaya | Independencia | 23658 | 7347 | RIESGO MEDIO |
| Cochabamba | Ayopaya | Morochata | 12797 | 3936 | RIESGO MEDIO |
| Cochabamba | Campero | Omereque | 5643 | 1434 | RIESGO MEDIO |



Ministerio de Defensa
VICEMINISTERIO DE DEFENSA CIVIL

| | | | | | |
|------------|-------------------|------------------------|--------|--------|--------------|
| Cochabamba | Carrasco | Chimore | 21736 | 7263 | RIESGO MEDIO |
| Cochabamba | Carrasco | Pojo | 10156 | 3003 | RIESGO MEDIO |
| Cochabamba | Carrasco | Puerto Villarroel | 46627 | 16951 | RIESGO MEDIO |
| Cochabamba | Carrasco | Totora | 14665 | 4729 | RIESGO MEDIO |
| Cochabamba | Cercado | Cochabamba | 632013 | 177376 | RIESGO MEDIO |
| Cochabamba | Chapare | Colomi | 19285 | 6022 | RIESGO MEDIO |
| Cochabamba | Chapare | Sacaba | 172466 | 47536 | RIESGO MEDIO |
| Cochabamba | Chapare | Villa Tunari | 71386 | 26725 | RIESGO MEDIO |
| Cochabamba | Quillacollo | Colcapirhua | 51990 | 13514 | RIESGO MEDIO |
| Cochabamba | Quillacollo | Quillacollo | 137182 | 35931 | RIESGO MEDIO |
| Cochabamba | Quillacollo | Tiquipaya | 53904 | 13857 | RIESGO MEDIO |
| Cochabamba | Quillacollo | Vinto | 51968 | 14312 | RIESGO MEDIO |
| Cochabamba | Tiraque | Shinahota | 20841 | 7611 | RIESGO MEDIO |
| Cochabamba | Tiraque | Tiraque | 21231 | 6496 | RIESGO MEDIO |
| La Paz | Abel Iturralde | Ixiamas | 9362 | 2270 | RIESGO MEDIO |
| La Paz | Aroma | Ayo Ayo | 7798 | 2823 | RIESGO MEDIO |
| La Paz | Aroma | Calamarca | 12413 | 3827 | RIESGO MEDIO |
| La Paz | Aroma | Patacamaya | 22858 | 7497 | RIESGO MEDIO |
| La Paz | Bautista Saavedra | Charazani (Gral.Perez) | 13023 | 3550 | RIESGO MEDIO |
| La Paz | Bautista Saavedra | Curva | 3285 | 982 | RIESGO MEDIO |
| La Paz | Camacho | Escoma | 7186 | 3027 | RIESGO MEDIO |
| La Paz | Camacho | Humanata | 5342 | 2108 | RIESGO MEDIO |
| La Paz | Camacho | Mocomoco | 15665 | 6606 | RIESGO MEDIO |
| La Paz | Camacho | Puerto Acosta | 11290 | 5011 | RIESGO MEDIO |
| La Paz | Camacho | Puerto Carabuco | 14589 | 5347 | RIESGO MEDIO |
| La Paz | Caranavi | Alto Beni | 11194 | 4210 | RIESGO MEDIO |
| La Paz | Caranavi | Caranavi | 50330 | 17021 | RIESGO MEDIO |
| La Paz | Franz Tamayo | Apolo | 20308 | 4625 | RIESGO MEDIO |
| La Paz | Franz Tamayo | Pelechuco | 6780 | 2230 | RIESGO MEDIO |
| La Paz | Inquisivi | Cajuata | 10458 | 1662 | RIESGO MEDIO |
| La Paz | Inquisivi | Colquiri | 19620 | 5830 | RIESGO MEDIO |
| La Paz | Inquisivi | Ichoca | 7913 | 1695 | RIESGO MEDIO |

REF: LEY 602, ART.37.- RESPONSABILIDAD DEL MINISTERIO DE DEFENSA NACIONAL (CLASIFICACION DE ALERTAS). LEY 031, ART. 100.- (GESTION DE RIESGOS Y ATENCION DE DESASTRES NATURALES). I. EL NIVEL CENTRAL DEL ESTADO TIENE LAS SIGUIENTES COMPETENCIAS EXCLUSIVAS 4. DEFINIR POLITICAS Y ARTICULAR LOS SISTEMAS DE ALERTA TEMPRANA. DS.2342, ART.42.- ALERTAS A) DEFINIR NIVELES, NOMENCLATURAS Y PROCEDIMIENTOS PARA DIFERENCIAR LOS DISTINTOS NIVELES DE ALERTA FRENTE A UN DETERMINADO EVENTO. DS.29894, ART.41 ATRIBUCIONES DEL VICEMINISTERIO DE DEFENSA CIVIL C) PLANIFICAR Y EJECUTAR ACCIONES PARA LA PREPARACION, ALERTA, RESPUESTA, REHABILITACION Y RECONSTRUCCION EN CASO DE EMERGENCIAS Y DESASTRES NATURALES.



Ministerio de Defensa
VICEMINISTERIO DE DEFENSA CIVIL

| | | | | | |
|--------|-------------|--------------------------|--------|--------|--------------|
| La Paz | Inquisivi | Inquisivi | 14717 | 4894 | RIESGO MEDIO |
| La Paz | Inquisivi | Licoma (Villa Libertad) | 5488 | 1021 | RIESGO MEDIO |
| La Paz | Inquisivi | Quime | 8266 | 3387 | RIESGO MEDIO |
| La Paz | Larecaja | Combaya | 3731 | 994 | RIESGO MEDIO |
| La Paz | Larecaja | Guanay | 14788 | 4681 | RIESGO MEDIO |
| La Paz | Larecaja | Mapiri | 13891 | 4050 | RIESGO MEDIO |
| La Paz | Larecaja | Quiabaya | 2684 | 1027 | RIESGO MEDIO |
| La Paz | Larecaja | Sorata | 23512 | 8775 | RIESGO MEDIO |
| La Paz | Larecaja | Tacacoma | 8182 | 2980 | RIESGO MEDIO |
| La Paz | Larecaja | Teoponte | 9349 | 3487 | RIESGO MEDIO |
| La Paz | Larecaja | Tipuani | 9985 | 3457 | RIESGO MEDIO |
| La Paz | Loayza | Cairoma | 11355 | 3070 | RIESGO MEDIO |
| La Paz | Loayza | Luribay | 11139 | 3913 | RIESGO MEDIO |
| La Paz | Loayza | Malla | 5180 | 1234 | RIESGO MEDIO |
| La Paz | Loayza | Sapahaqui | 12484 | 4624 | RIESGO MEDIO |
| La Paz | Loayza | Yaco | 7315 | 2306 | RIESGO MEDIO |
| La Paz | Manco Kapac | Copacabana | 14931 | 5144 | RIESGO MEDIO |
| La Paz | Muñecas | Aucapata | 5495 | 1938 | RIESGO MEDIO |
| La Paz | Muñecas | Ayata | 8410 | 2747 | RIESGO MEDIO |
| La Paz | Muñecas | Chuma | 11473 | 3938 | RIESGO MEDIO |
| La Paz | Murillo | Achocalla | 22179 | 7085 | RIESGO MEDIO |
| La Paz | Murillo | Mecapaca | 16086 | 4838 | RIESGO MEDIO |
| La Paz | Murillo | Nuestra Señora de La Paz | 766468 | 226458 | RIESGO MEDIO |
| La Paz | Murillo | Palca | 16622 | 4853 | RIESGO MEDIO |
| La Paz | Nor Yungas | Coripata | 16930 | 5380 | RIESGO MEDIO |
| La Paz | Nor Yungas | Coroico | 19397 | 6996 | RIESGO MEDIO |
| La Paz | Omasuyos | Achacachi | 46058 | 16228 | RIESGO MEDIO |
| La Paz | Omasuyos | Ancoraimos | 13136 | 5027 | RIESGO MEDIO |
| La Paz | Omasuyos | Chua Cocani | 5003 | 2032 | RIESGO MEDIO |
| La Paz | Omasuyos | Santiago de Huata | 8562 | 3797 | RIESGO MEDIO |
| La Paz | Pacajes | Nazacara de Pacajes | 619 | 289 | RIESGO MEDIO |
| La Paz | Sur Yungas | Chulumani | 17823 | 6079 | RIESGO MEDIO |

REF: LEY 602, ART.37.- RESPONSABILIDAD DEL MINISTERIO DE DEFENSA NACIONAL (CLASIFICACION DE ALERTAS). LEY 031, ART. 100.- (GESTION DE RIESGOS Y ATENCION DE DESASTRES NATURALES). I. EL NIVEL CENTRAL DEL ESTADO TIENE LAS SIGUIENTES COMPETENCIAS EXCLUSIVAS 4. DEFINIR POLITICAS Y ARTICULAR LOS SISTEMAS DE ALERTA TEMPRANA. DS.2342, ART.42.- ALERTAS A) DEFINIR NIVELES, NOMENCLATURAS Y PROCEDIMIENTOS PARA DIFERENCIAR LOS DISTINTOS NIVELES DE ALERTA FRENTE A UN DETERMINADO EVENTO. DS.29894, ART.41 ATRIBUCIONES DEL VICEMINISTERIO DE DEFENSA CIVIL C) PLANIFICAR Y EJECUTAR ACCIONES PARA LA PREPARACION, ALERTA, RESPUESTA, REHABILITACION Y RECONSTRUCCION EN CASO DE EMERGENCIAS Y DESASTRES NATURALES.



Ministerio de Defensa
VICEMINISTERIO DE DEFENSA CIVIL

| | | | | | |
|------------|---------------------|-------------------------------|-------|-------|--------------|
| La Paz | Sur Yungas | Irupana | 17276 | 6499 | RIESGO MEDIO |
| La Paz | Sur Yungas | La Asunta | 40178 | 13638 | RIESGO MEDIO |
| La Paz | Sur Yungas | Palos Blancos | 24731 | 9246 | RIESGO MEDIO |
| La Paz | Sur Yungas | Yanacachi | 6420 | 2308 | RIESGO MEDIO |
| Oruro | Sabaya | Chipaya | 2003 | 590 | RIESGO MEDIO |
| Pando | Madre De Dios | El Sena | 8258 | 1653 | RIESGO MEDIO |
| Pando | Madre De Dios | Puerto Gonzales Moreno | 8160 | 1026 | RIESGO MEDIO |
| Pando | Madre De Dios | San Lorenzo | 7652 | 1342 | RIESGO MEDIO |
| Pando | Manuripi | Filadelfia | 5756 | 1427 | RIESGO MEDIO |
| Pando | Manuripi | Puerto Rico | 6239 | 1382 | RIESGO MEDIO |
| Pando | Manuripi | San Pedro (Conquista) | 2991 | 611 | RIESGO MEDIO |
| Pando | Nicolas Suarez | Bolpebra (Mukden) | 2173 | 545 | RIESGO MEDIO |
| Pando | Nicolas Suarez | Cobija | 46267 | 12304 | RIESGO MEDIO |
| Pando | Nicolas Suarez | Porvenir | 7848 | 1655 | RIESGO MEDIO |
| Santa Cruz | Guarayos | Ascención de Guarayos | 27070 | 5521 | RIESGO MEDIO |
| Santa Cruz | Guarayos | El Puente | 14205 | 4461 | RIESGO MEDIO |
| Beni | General Jose Balliv | Rurrenabaque | 19195 | 4857 | RIESGO BAJO |
| Beni | General Jose Balliv | San Borja | 40864 | 9412 | RIESGO BAJO |
| Beni | Itenez | Huacaraje | 4111 | 819 | RIESGO BAJO |
| Beni | Itenez | Magdalena | 11377 | 2232 | RIESGO BAJO |
| Beni | Yacuma | Santa Ana de Yacuma | 18439 | 3712 | RIESGO BAJO |
| Chuquisaca | Azurduy | Tarvita (Villa Arias) | 14261 | 3418 | RIESGO BAJO |
| Chuquisaca | Azurduy | Villa Azurduy | 10652 | 2538 | RIESGO BAJO |
| Chuquisaca | Belisario Boeto | Villa Serrano | 11161 | 3196 | RIESGO BAJO |
| Chuquisaca | Hernando Siles | Monteagudo | 24303 | 6079 | RIESGO BAJO |
| Chuquisaca | Hernando Siles | San Pablo de Huacareta | 8349 | 2079 | RIESGO BAJO |
| Chuquisaca | Luis Calvo | Huacaya | 2541 | 603 | RIESGO BAJO |
| Chuquisaca | Luis Calvo | Machareti | 7418 | 1751 | RIESGO BAJO |
| Chuquisaca | Luis Calvo | Villa Vaca Guzmán (Muyupampa) | 9720 | 2532 | RIESGO BAJO |
| Chuquisaca | Nor Cinti | Camargo | 15644 | 4325 | RIESGO BAJO |
| Chuquisaca | Nor Cinti | Incahuasi | 13056 | 2779 | RIESGO BAJO |
| Chuquisaca | Nor Cinti | San Lucas | 32520 | 8008 | RIESGO BAJO |

REF: LEY 602, ART.37.- RESPONSABILIDAD DEL MINISTERIO DE DEFENSA NACIONAL (CLASIFICACION DE ALERTAS). LEY 031, ART. 100.- (GESTION DE RIESGOS Y ATENCION DE DESASTRES NATURALES). I. EL NIVEL CENTRAL DEL ESTADO TIENE LAS SIGUIENTES COMPETENCIAS EXCLUSIVAS 4. DEFINIR POLITICAS Y ARTICULAR LOS SISTEMAS DE ALERTA TEMPRANA. DS.2342, ART.42.- ALERTAS A) DEFINIR NIVELES, NOMENCLATURAS Y PROCEDIMIENTOS PARA DIFERENCIAR LOS DISTINTOS NIVELES DE ALERTA FRENTE A UN DETERMINADO EVENTO. DS.29894, ART.41 ATRIBUCIONES DEL VICEMINISTERIO DE DEFENSA CIVIL C) PLANIFICAR Y EJECUTAR ACCIONES PARA LA PREPARACION, ALERTA, RESPUESTA, REHABILITACION Y RECONSTRUCCION EN CASO DE EMERGENCIAS Y DESASTRES NATURALES.



Ministerio de Defensa
VICEMINISTERIO DE DEFENSA CIVIL

| | | | | | |
|------------|--------------|------------------------|--------|-------|-------------|
| Chuquisaca | Nor Cinti | Villa Charcas | 16150 | 3475 | RIESGO BAJO |
| Chuquisaca | Oropeza | Poroma | 17377 | 4895 | RIESGO BAJO |
| Chuquisaca | Oropeza | Sucre | 261201 | 69835 | RIESGO BAJO |
| Chuquisaca | Oropeza | Yotala | 9461 | 2646 | RIESGO BAJO |
| Chuquisaca | Sud Cinti | Culpina | 17731 | 4347 | RIESGO BAJO |
| Chuquisaca | Sur Cinti | Las Carretas | 4088 | 1062 | RIESGO BAJO |
| Chuquisaca | Sur Cinti | Villa Abecia | 3514 | 965 | RIESGO BAJO |
| Chuquisaca | Tomina | El Villar | 4465 | 1212 | RIESGO BAJO |
| Chuquisaca | Tomina | Padilla | 10383 | 2810 | RIESGO BAJO |
| Chuquisaca | Tomina | Sopachuy | 7312 | 2010 | RIESGO BAJO |
| Chuquisaca | Tomina | Tomina | 8494 | 2113 | RIESGO BAJO |
| Chuquisaca | Tomina | Villa Alcalá | 4902 | 1072 | RIESGO BAJO |
| Chuquisaca | Yamparaez | Tarabuco | 16944 | 4386 | RIESGO BAJO |
| Chuquisaca | Yamparaez | Yamparáez | 10111 | 2950 | RIESGO BAJO |
| Chuquisaca | Zudañez | Icla (R.Mujía) | 7774 | 1831 | RIESGO BAJO |
| Chuquisaca | Zudañez | Presto | 12385 | 2717 | RIESGO BAJO |
| Chuquisaca | Zudañez | Villa Mojocoya | 8068 | 1982 | RIESGO BAJO |
| Chuquisaca | Zudañez | Zudañez | 11362 | 2586 | RIESGO BAJO |
| Cochabamba | Arani | Arani | 9504 | 3144 | RIESGO BAJO |
| Cochabamba | Arani | Vacas | 8940 | 3202 | RIESGO BAJO |
| Cochabamba | Arque | Arque | 10597 | 3303 | RIESGO BAJO |
| Cochabamba | Arque | Tacopaya | 10253 | 3337 | RIESGO BAJO |
| Cochabamba | Bolivar | Bolivar | 7279 | 2366 | RIESGO BAJO |
| Cochabamba | Campero | Aiquile | 23267 | 6499 | RIESGO BAJO |
| Cochabamba | Campero | Pasorapa | 6853 | 1537 | RIESGO BAJO |
| Cochabamba | Capinota | Capinota | 19477 | 5928 | RIESGO BAJO |
| Cochabamba | Capinota | Santibañez | 6527 | 2403 | RIESGO BAJO |
| Cochabamba | Capinota | Sicaya | 3740 | 1083 | RIESGO BAJO |
| Cochabamba | Carrasco | Entre Rios (Bulo Bulo) | 31550 | 12475 | RIESGO BAJO |
| Cochabamba | Carrasco | Pocona | 10750 | 3544 | RIESGO BAJO |
| Cochabamba | Esteban Arce | Anzaldo | 7192 | 2636 | RIESGO BAJO |
| Cochabamba | Esteban Arce | Arbieto | 17445 | 5532 | RIESGO BAJO |

REF: LEY 602, ART.37.- RESPONSABILIDAD DEL MINISTERIO DE DEFENSA NACIONAL (CLASIFICACION DE ALERTAS). LEY 031, ART. 100.- (GESTION DE RIESGOS Y ATENCION DE DESASTRES NATURALES) . I. EL NIVEL CENTRAL DEL ESTADO TIENE LAS SIGUIENTES COMPETENCIAS EXCLUSIVAS 4. DEFINIR POLITICAS Y ARTICULAR LOS SISTEMAS DE ALERTA TEMPRANA. DS.2342, ART.42.- ALERTAS A) DEFINIR NIVELES, NOMENCLATURAS Y PROCEDIMIENTOS PARA DIFERENCIAR LOS DISTINTOS NIVELES DE ALERTA FRENTE A UN DETERMINADO EVENTO. DS.29894, ART.41 ATRIBUCIONES DEL VICEMINISTERIO DE DEFENSA CIVIL C) PLANIFICAR Y EJECUTAR ACCIONES PARA LA PREPARACION, ALERTA, RESPUESTA, REHABILITACION Y RECONSTRUCCION EN CASO DE EMERGENCIAS Y DESASTRES NATURALES.



Ministerio de Defensa
VICEMINISTERIO DE DEFENSA CIVIL

| | | | | | |
|------------|---------------------|-------------------------------|-------|-------|-------------|
| Cochabamba | Esteban Arce | Sacabamba | 4366 | 1473 | RIESGO BAJO |
| Cochabamba | Esteban Arce | Tarata | 8242 | 2593 | RIESGO BAJO |
| Cochabamba | German Jordan | Cliza | 21899 | 5960 | RIESGO BAJO |
| Cochabamba | German Jordan | Toco | 7057 | 2061 | RIESGO BAJO |
| Cochabamba | German Jordan | Tolata | 5542 | 1470 | RIESGO BAJO |
| Cochabamba | Mizque | Alalay | 3447 | 1122 | RIESGO BAJO |
| Cochabamba | Mizque | Mizque | 26900 | 7911 | RIESGO BAJO |
| Cochabamba | Mizque | Vila Vila | 5459 | 1540 | RIESGO BAJO |
| Cochabamba | Punata | Cuchumuella (V. G.Villarroel) | 2768 | 701 | RIESGO BAJO |
| Cochabamba | Punata | Punata | 28887 | 8784 | RIESGO BAJO |
| Cochabamba | Punata | San Benito | 13562 | 3924 | RIESGO BAJO |
| Cochabamba | Punata | Tacachi | 1303 | 359 | RIESGO BAJO |
| Cochabamba | Punata | Villa Rivero | 8135 | 3042 | RIESGO BAJO |
| Cochabamba | Quillacollo | Sipe Sipe | 41571 | 11603 | RIESGO BAJO |
| Cochabamba | Tapacari | Tapacari | 24625 | 8113 | RIESGO BAJO |
| La Paz | Abel Iturralde | San Buenaventura | 8711 | 2005 | RIESGO BAJO |
| La Paz | Aroma | Sica Sica | 31312 | 9420 | RIESGO BAJO |
| La Paz | Aroma | Umala | 8903 | 3249 | RIESGO BAJO |
| La Paz | Gualberto Villarroe | Chacarilla | 2004 | 769 | RIESGO BAJO |
| La Paz | Gualberto Villarroe | Papel Pampa | 7003 | 2429 | RIESGO BAJO |
| La Paz | Gualberto Villarroe | San Pedro de Curahuara | 8858 | 2828 | RIESGO BAJO |
| La Paz | Los Andes | Batallas | 17426 | 6062 | RIESGO BAJO |
| La Paz | Los Andes | Pucarani | 28465 | 10561 | RIESGO BAJO |
| La Paz | Los Andes | Puerto Perez | 8157 | 2908 | RIESGO BAJO |
| La Paz | Omasuyos | Huarina | 7948 | 3297 | RIESGO BAJO |
| La Paz | Pacajes | Calacoto | 9879 | 3533 | RIESGO BAJO |
| La Paz | Pacajes | Charaña | 3246 | 1159 | RIESGO BAJO |
| La Paz | Pacajes | Coro Coro | 10647 | 3740 | RIESGO BAJO |
| La Paz | Pacajes | Santiago de Callapa | 7289 | 2790 | RIESGO BAJO |
| Oruro | Abaroa | Challapata | 28304 | 9669 | RIESGO BAJO |
| Oruro | Abaroa | Santuario de Quillacas | 4051 | 1555 | RIESGO BAJO |
| Oruro | Carangas | Choquecota | 1850 | 516 | RIESGO BAJO |

REF: LEY 602, ART.37.- RESPONSABILIDAD DEL MINISTERIO DE DEFENSA NACIONAL (CLASIFICACION DE ALERTAS). LEY 031, ART. 100.- (GESTION DE RIESGOS Y ATENCION DE DESASTRES NATURALES) . I. EL NIVEL CENTRAL DEL ESTADO TIENE LAS SIGUIENTES COMPETENCIAS EXCLUSIVAS 4. DEFINIR POLITICAS Y ARTICULAR LOS SISTEMAS DE ALERTA TEMPRANA. DS.2342, ART.42.- ALERTAS A) DEFINIR NIVELES, NOMENCLATURAS Y PROCEDIMIENTOS PARA DIFERENCIAR LOS DISTINTOS NIVELES DE ALERTA FRENTE A UN DETERMINADO EVENTO. DS.29894, ART.41 ATRIBUCIONES DEL VICEMINISTERIO DE DEFENSA CIVIL C) PLANIFICAR Y EJECUTAR ACCIONES PARA LA PREPARACION, ALERTA, RESPUESTA, REHABILITACION Y RECONSTRUCCION EN CASO DE EMERGENCIAS Y DESASTRES NATURALES.



Ministerio de Defensa
VICEMINISTERIO DE DEFENSA CIVIL

| | | | | | |
|--------|---------------------|-------------------------------|--------|-------|-------------|
| Oruro | Cercado | Caracollo | 23115 | 6690 | RIESGO BAJO |
| Oruro | Cercado | El Choro | 8725 | 3261 | RIESGO BAJO |
| Oruro | Cercado | Oruro | 264943 | 76724 | RIESGO BAJO |
| Oruro | Cercado | Paria | 12846 | 3460 | RIESGO BAJO |
| Oruro | Ladislao Cabrera | Pampa Aullagas | 2973 | 1040 | RIESGO BAJO |
| Oruro | Nor Carangas | Santiago de Huayllamarca | 5502 | 2254 | RIESGO BAJO |
| Oruro | Pantaleon Dalence | Machacamarca | 4820 | 1558 | RIESGO BAJO |
| Oruro | Pantaleon Dalence | Villa Huanuni | 24667 | 7189 | RIESGO BAJO |
| Oruro | Poopo | Antequera (Bolívar) | 3264 | 1158 | RIESGO BAJO |
| Oruro | Poopo | Pazña | 5955 | 2185 | RIESGO BAJO |
| Oruro | Poopo | Poopó | 7587 | 2839 | RIESGO BAJO |
| Oruro | Sajama | Curahuara de Carangas | 4184 | 1335 | RIESGO BAJO |
| Oruro | Sajama | Turco | 5207 | 1556 | RIESGO BAJO |
| Oruro | San Pedro De Totorá | San Pedro de Totorá | 5531 | 1886 | RIESGO BAJO |
| Oruro | Saucari | Toledo | 10149 | 4331 | RIESGO BAJO |
| Oruro | Sebastian Pagador | Santiago de Huari | 13897 | 4506 | RIESGO BAJO |
| Oruro | Sur Carangas | Santiago de Andamarca | 5216 | 1992 | RIESGO BAJO |
| Oruro | Tomas Barrón | Eucaliptus | 5267 | 1898 | RIESGO BAJO |
| Pando | Abuná | Ingavi | 1654 | 344 | RIESGO BAJO |
| Pando | Abuná | Santa Rosa del Abuná | 2395 | 611 | RIESGO BAJO |
| Pando | Federico Roman | Nuevo Manoa (Nueva Esperanza) | 2068 | 466 | RIESGO BAJO |
| Pando | Federico Roman | Santos Mercado | 2165 | 466 | RIESGO BAJO |
| Pando | Federico Roman | Villa Nueva (Loma Alta) | 2801 | 589 | RIESGO BAJO |
| Pando | Nicolas Suarez | Bella Flor | 3909 | 944 | RIESGO BAJO |
| Potosí | Alonso de Ibañez | Caripuyo | 8704 | 2741 | RIESGO BAJO |
| Potosí | Alonso de Ibañez | Sacaca | 19611 | 5618 | RIESGO BAJO |
| Potosí | Antonio Quijarro | Porco | 10866 | 3156 | RIESGO BAJO |
| Potosí | Antonio Quijarro | Tomave | 14789 | 5216 | RIESGO BAJO |
| Potosí | Antonio Quijarro | Uyuni (Thola Pampa) | 29672 | 9597 | RIESGO BAJO |
| Potosí | Charcas | San Pedro de Buena Vista | 30012 | 8277 | RIESGO BAJO |
| Potosí | Charcas | Toro Toro | 10870 | 3511 | RIESGO BAJO |
| Potosí | Chayanta | Colquechaca | 35199 | 10650 | RIESGO BAJO |

REF: LEY 602, ART.37.- RESPONSABILIDAD DEL MINISTERIO DE DEFENSA NACIONAL (CLASIFICACION DE ALERTAS). LEY 031, ART. 100.- (GESTION DE RIESGOS Y ATENCION DE DESASTRES NATURALES) . I. EL NIVEL CENTRAL DEL ESTADO TIENE LAS SIGUIENTES COMPETENCIAS EXCLUSIVAS 4. DEFINIR POLITICAS Y ARTICULAR LOS SISTEMAS DE ALERTA TEMPRANA. DS.2342, ART.42.- ALERTAS A) DEFINIR NIVELES, NOMENCLATURAS Y PROCEDIMIENTOS PARA DIFERENCIAR LOS DISTINTOS NIVELES DE ALERTA FRENTE A UN DETERMINADO EVENTO. DS.29894, ART.41 ATRIBUCIONES DEL VICEMINISTERIO DE DEFENSA CIVIL C) PLANIFICAR Y EJECUTAR ACCIONES PARA LA PREPARACION, ALERTA, RESPUESTA, REHABILITACION Y RECONSTRUCCION EN CASO DE EMERGENCIAS Y DESASTRES NATURALES.



Ministerio de Defensa
VICEMINISTERIO DE DEFENSA CIVIL

| | | | | | |
|------------|--------------------|-------------------------|---------|--------|-------------|
| Potosi | Chayanta | Ocuri | 16118 | 5093 | RIESGO BAJO |
| Potosi | Chayanta | Pocoata | 26330 | 8436 | RIESGO BAJO |
| Potosi | Chayanta | Ravelo | 20789 | 6564 | RIESGO BAJO |
| Potosi | Cornelio Saavedra | Betanzos | 33922 | 9721 | RIESGO BAJO |
| Potosi | Cornelio Saavedra | Chaqui | 9910 | 3222 | RIESGO BAJO |
| Potosi | Cornelio Saavedra | Tacobamba | 11835 | 3897 | RIESGO BAJO |
| Potosi | General Bernardino | Acasio | 6161 | 1719 | RIESGO BAJO |
| Potosi | General Bernardino | Arapampa | 4170 | 1298 | RIESGO BAJO |
| Potosi | Jose Maria Linares | Caiza "D" | 12067 | 3543 | RIESGO BAJO |
| Potosi | Jose Maria Linares | Ckochas | 15812 | 3826 | RIESGO BAJO |
| Potosi | Jose Maria Linares | Puna | 21917 | 7103 | RIESGO BAJO |
| Potosi | Modesto Omiste | Villazón | 44906 | 12074 | RIESGO BAJO |
| Potosi | Nor Chichas | Cotagaita | 31801 | 9471 | RIESGO BAJO |
| Potosi | Nor Chichas | Vitichi | 10646 | 3124 | RIESGO BAJO |
| Potosi | Rafael Bustillo | Chayanta | 16129 | 4667 | RIESGO BAJO |
| Potosi | Rafael Bustillo | Chuquiuta | 8019 | 2269 | RIESGO BAJO |
| Potosi | Rafael Bustillo | Llallagua | 41104 | 12409 | RIESGO BAJO |
| Potosi | Rafael Bustillo | Uncía | 22020 | 6620 | RIESGO BAJO |
| Potosi | Sur Chichas | Atocha | 11234 | 3576 | RIESGO BAJO |
| Potosi | Sur Chichas | Tupiza | 44814 | 13319 | RIESGO BAJO |
| Potosi | Tomas Frias | Belén de Urmiri | 2759 | 1102 | RIESGO BAJO |
| Potosi | Tomas Frias | Potosí | 191302 | 51606 | RIESGO BAJO |
| Potosi | Tomas Frias | Tinquipaya | 27200 | 7545 | RIESGO BAJO |
| Potosi | Tomas Frias | Yocalla | 8979 | 2916 | RIESGO BAJO |
| Santa Cruz | Andres Ibañez | Cotoca | 45519 | 10241 | RIESGO BAJO |
| Santa Cruz | Andres Ibañez | El Torno | 49652 | 12235 | RIESGO BAJO |
| Santa Cruz | Andres Ibañez | La Guardia | 89284 | 21314 | RIESGO BAJO |
| Santa Cruz | Andres Ibañez | Porongo (Ayacucho) | 15317 | 3622 | RIESGO BAJO |
| Santa Cruz | Andres Ibañez | Santa Cruz de la Sierra | 1454539 | 362877 | RIESGO BAJO |
| Santa Cruz | Cordillera | Boyuiibe | 5087 | 1013 | RIESGO BAJO |
| Santa Cruz | Cordillera | Cabezas | 26434 | 5628 | RIESGO BAJO |
| Santa Cruz | Cordillera | Camiri | 33838 | 8374 | RIESGO BAJO |

REF: LEY 602, ART.37.- RESPONSABILIDAD DEL MINISTERIO DE DEFENSA NACIONAL (CLASIFICACION DE ALERTAS). LEY 031, ART. 100.- (GESTION DE RIESGOS Y ATENCION DE DESASTRES NATURALES) . I. EL NIVEL CENTRAL DEL ESTADO TIENE LAS SIGUIENTES COMPETENCIAS EXCLUSIVAS 4. DEFINIR POLITICAS Y ARTICULAR LOS SISTEMAS DE ALERTA TEMPRANA. DS.2342, ART.42.- ALERTAS A) DEFINIR NIVELES, NOMENCLATURAS Y PROCEDIMIENTOS PARA DIFERENCIAR LOS DISTINTOS NIVELES DE ALERTA FRENTE A UN DETERMINADO EVENTO. DS.29894, ART.41 ATRIBUCIONES DEL VICEMINISTERIO DE DEFENSA CIVIL C) PLANIFICAR Y EJECUTAR ACCIONES PARA LA PREPARACION, ALERTA, RESPUESTA, REHABILITACION Y RECONSTRUCCION EN CASO DE EMERGENCIAS Y DESASTRES NATURALES.



Ministerio de Defensa
VICEMINISTERIO DE DEFENSA CIVIL

| | | | | | |
|------------|---------------------|------------------------|--------|-------|-------------|
| Santa Cruz | Cordillera | Cuevo | 5052 | 1117 | RIESGO BAJO |
| Santa Cruz | Cordillera | Gutiérrez | 12273 | 2390 | RIESGO BAJO |
| Santa Cruz | Cordillera | Lagunillas | 5366 | 1071 | RIESGO BAJO |
| Santa Cruz | Florida | Mairana | 10177 | 2964 | RIESGO BAJO |
| Santa Cruz | Florida | Pampa Grande | 9198 | 2714 | RIESGO BAJO |
| Santa Cruz | Florida | Quirusillas | 2995 | 730 | RIESGO BAJO |
| Santa Cruz | Florida | Samaipata | 10472 | 3099 | RIESGO BAJO |
| Santa Cruz | Guarayos | Urubicha | 7026 | 1182 | RIESGO BAJO |
| Santa Cruz | Ichilo | Buena Vista | 12879 | 3171 | RIESGO BAJO |
| Santa Cruz | Ichilo | San Carlos | 20093 | 4573 | RIESGO BAJO |
| Santa Cruz | Ichilo | San Juan | 9191 | 2055 | RIESGO BAJO |
| Santa Cruz | Ichilo | Yapacaní | 50558 | 2055 | RIESGO BAJO |
| Santa Cruz | Manuel M. Caballero | Comarapa | 15919 | 4639 | RIESGO BAJO |
| Santa Cruz | Manuel M. Caballero | Saipina | 7390 | 1783 | RIESGO BAJO |
| Santa Cruz | Ñuflo De Chavez | Concepción | 18800 | 4261 | RIESGO BAJO |
| Santa Cruz | Ñuflo De Chavez | Cuatro Canadas | 22845 | 5058 | RIESGO BAJO |
| Santa Cruz | Ñuflo De Chavez | San Antonio de Lomerio | 6481 | 1146 | RIESGO BAJO |
| Santa Cruz | Ñuflo De Chavez | San Javier | 13620 | 3185 | RIESGO BAJO |
| Santa Cruz | Ñuflo De Chavez | San Julián | 47416 | 12767 | RIESGO BAJO |
| Santa Cruz | Ñuflo De Chavez | San Ramón | 7490 | 1685 | RIESGO BAJO |
| Santa Cruz | Obispo Santisteban | Fernandez Alonso | 15117 | 3163 | RIESGO BAJO |
| Santa Cruz | Obispo Santisteban | General Saavedra | 14209 | 3236 | RIESGO BAJO |
| Santa Cruz | Obispo Santisteban | Mineros | 23251 | 5327 | RIESGO BAJO |
| Santa Cruz | Obispo Santisteban | Montero | 109518 | 26343 | RIESGO BAJO |
| Santa Cruz | Obispo Santisteban | San Pedro | 19103 | 3477 | RIESGO BAJO |
| Santa Cruz | Sara | Colpa Belgica | 6069 | 1354 | RIESGO BAJO |
| Santa Cruz | Sara | Portachuelo | 17885 | 4119 | RIESGO BAJO |
| Santa Cruz | Sara | Santa Rosa del Sara | 19217 | 4978 | RIESGO BAJO |
| Santa Cruz | Valle Grande | Moro Moro | 2767 | 870 | RIESGO BAJO |
| Santa Cruz | Valle Grande | Postrer Valle | 2390 | 600 | RIESGO BAJO |
| Santa Cruz | Valle Grande | Pucara | 2076 | 635 | RIESGO BAJO |
| Santa Cruz | Valle Grande | Trigal | 2135 | 576 | RIESGO BAJO |

REF: LEY 602, ART.37.- RESPONSABILIDAD DEL MINISTERIO DE DEFENSA NACIONAL (CLASIFICACION DE ALERTAS). LEY 031, ART. 100.- (GESTION DE RIESGOS Y ATENCION DE DESASTRES NATURALES) . I. EL NIVEL CENTRAL DEL ESTADO TIENE LAS SIGUIENTES COMPETENCIAS EXCLUSIVAS 4. DEFINIR POLITICAS Y ARTICULAR LOS SISTEMAS DE ALERTA TEMPRANA. DS.2342, ART.42.- ALERTAS A) DEFINIR NIVELES, NOMENCLATURAS Y PROCEDIMIENTOS PARA DIFERENCIAR LOS DISTINTOS NIVELES DE ALERTA FRENTE A UN DETERMINADO EVENTO. DS.29894, ART.41 ATRIBUCIONES DEL VICEMINISTERIO DE DEFENSA CIVIL C) PLANIFICAR Y EJECUTAR ACCIONES PARA LA PREPARACION, ALERTA, RESPUESTA, REHABILITACION Y RECONSTRUCCION EN CASO DE EMERGENCIAS Y DESASTRES NATURALES.



Ministerio de Defensa
VICEMINISTERIO DE DEFENSA CIVIL

| | | | | | |
|------------|-----------------|------------------------|--------|-------|-------------|
| Santa Cruz | Valle Grande | Vallegrande | 17208 | 5275 | RIESGO BAJO |
| Santa Cruz | Velasco | San Miguel de Velasco | 11327 | 2582 | RIESGO BAJO |
| Santa Cruz | Warnes | Okinawa Uno | 12482 | 2560 | RIESGO BAJO |
| Santa Cruz | Warnes | Warnes | 96406 | 23218 | RIESGO BAJO |
| Tarija | Arce | Bermejo | 34505 | 9012 | RIESGO BAJO |
| Tarija | Arce | Padcaya | 18681 | 5090 | RIESGO BAJO |
| Tarija | Avilez | Uriondo | 14781 | 4162 | RIESGO BAJO |
| Tarija | Avilez | Yunchara | 5490 | 1484 | RIESGO BAJO |
| Tarija | Burnet O'Connor | Entre Rios (La Moreta) | 21991 | 5415 | RIESGO BAJO |
| Tarija | Cercado | Tarija | 205375 | 54926 | RIESGO BAJO |
| Tarija | Gran Chaco | Caraparí | 15366 | 3995 | RIESGO BAJO |
| Tarija | Gran Chaco | Villamontes | 39867 | 10289 | RIESGO BAJO |
| Tarija | Mendez | Tomayapo (El Puente) | 11354 | 3453 | RIESGO BAJO |
| Tarija | Mendez | Villa San Lorenzo | 23863 | 6484 | RIESGO BAJO |

CONTACTOS

Sistema Integrado de Información para la Gestión de Riesgos

SINAGER- SAT

Correo: sinager@defensacivil.gob.bo.

TELF:2610557

Cel:71540783-72002771