Ministerio de Defensa

VICEMINISTERIO DE DEFENSA CIVIL

BOLETIN DE ALERTA DE RIESGO NACIONAL Nº 20/21

INUNDACIONES, DESLIZAMIENTOS, DESBORDES Y/0 RIADAS A CONSECUENCIA DE TORMENTAS ELECTRICAS

Sobre la base de los reportes Hidrológicos y complementando con los Meteorológicos emitidos por el Senamhi y SNHN, del día 10/12/2021, entre los días Viernes 10 al domingo 12 de diciembre de 2021, se analiza lo siguiente:

ANÁLISIS DE RIESGO

EXISTE RIESGO POR LLUVIAS Y TORMENTAS ELÉCTRICAS FUERTES A MODERADAS, GENERARAN LA SUBIDA DE CAUDALES EN RÍOS COMO EL COROICO, ZONGO, BOOPI, ALTO BENI, TIPUANI MAPIRI, ROCHA, ICHILO, CHAPARE, IVIRGAZAMA, CHIMORE, ISIBORO, ICHOA, SECURE, MAMORE, IBARE YACUMA, TIJAMUCHI Y MANIQUI, MADRE DE DIOS, SAN JUAN DEL ORO Y PILCOMAYO. LAS CUALES PODRÍA AFECTAR A LOS MUNICIPIOS DE:

RECURRENCIA DE AFECTACION POR INUNDACION

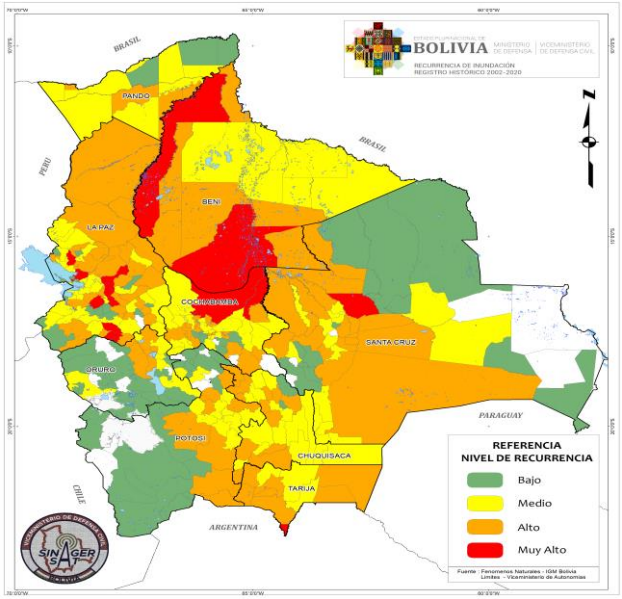

FUENTE: VIDECI

TENDENCIA HIDROLOGICA 72 HORAS (DEWETRA)

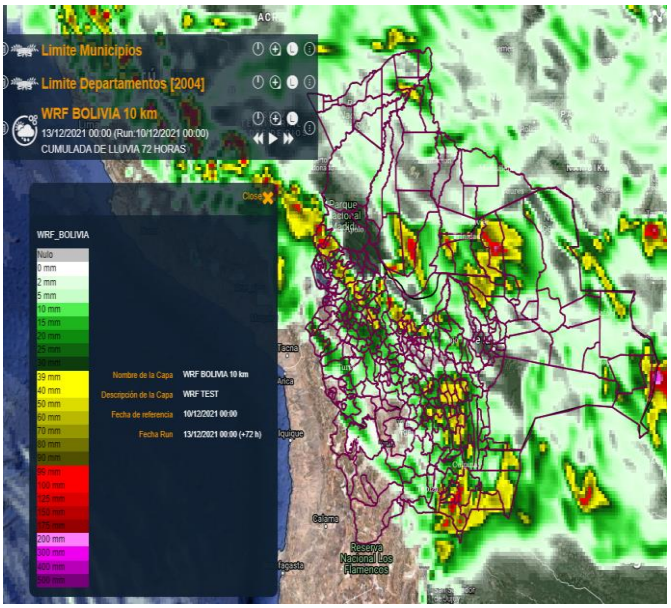

FUENTE: DEWETRA, MODELO REGIONAL WRF 10Km

RIESGO MEDIO

Beni: Santa Ana de Yacuma
Cochabamba: Cocapata
La Paz: Pelechuco, Curva
Santa Cruz: Urubicha
Tarija: Entre Rios (La Moreta), Padcaya, Tarija

RIESGO BAJO

Beni: San Borja
Chuquisaca: Tomina, Villa Azurduy, Zudañez, Villa Mojocoya, El Villar, San Pablo de Huacareta, Presto, Tarvita (Villa Arias)
Cochabamba: Morochata, Quillacollo
La Paz: Charazani (Gral.Perez), La Asunta, Coroico, Nuestra Señora de La Paz, Sorata, Guanay, Inquisivi, Quime, Yanacachi
Santa Cruz: El Puente, Concepción, Ascención de Guarayos
Tarija: Villamontes, Yacuiba, Caraparí

MAPA DE INUNDACIONES, DESLIZAMIENTOS, DESBORDES Y/0 RIADAS A CONSECUENCIA DE LLUVIAS MODERADAS

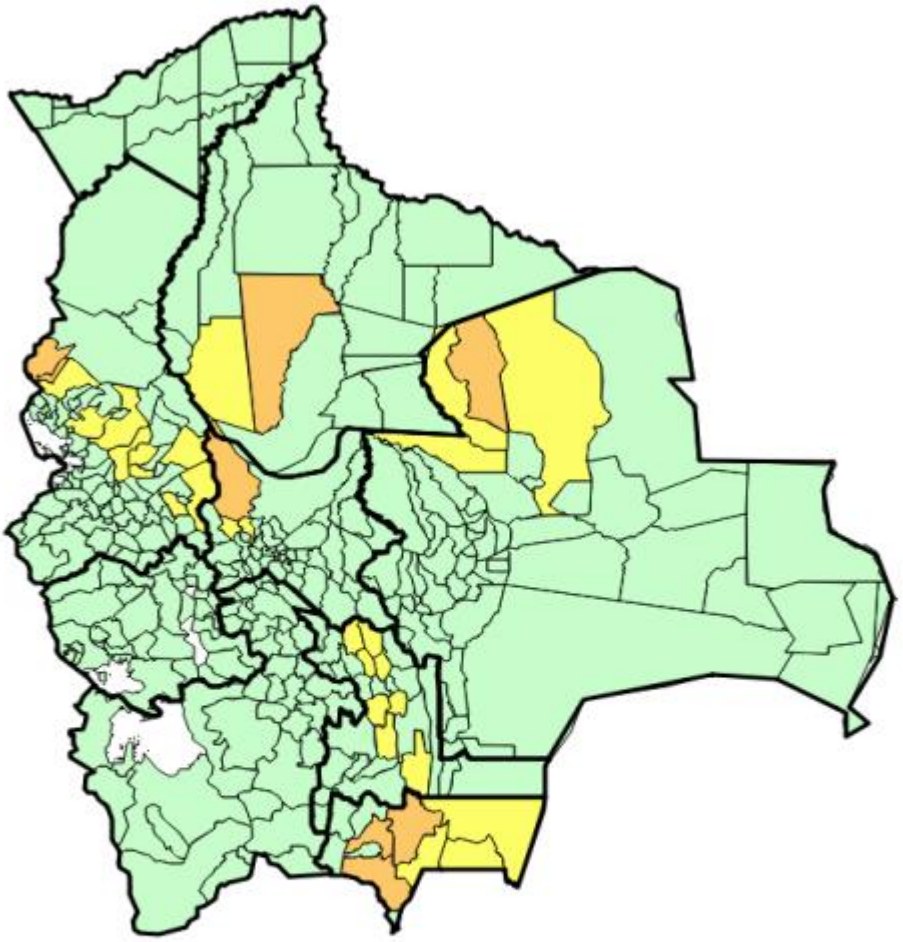

Boletín elaborado en base información del SENAMHI – Análisis de Riesgo: SINAGER-SAT

RECOMEDANCIONES

- **SE RECOMIENDA ACTIVAR EL PLAN DE CONTINGENCIAS Y COE´S, PARA REALIZAR ACCIONES PREVENTIVAS EN LOS MUNICIPIOS Y GOBERNACIONES DE LAS REGIONES CITADAS ANTE POSIBLES INUNDACIONES Y/O DESBORDES POR LA VULNERABILIDAD DE LAS ZONAS POSIBLEMENTE AFECTADAS DE ALTA RECURRENCIA.**
- **POR LOS NIVELES DE RIESGOS PARA ESTE EVENTO SE RECOMIENDA COMUNICAR A LA POBLACIÓN: SI SE ENCUENTRAN EN UN ÁREA CON RIESGO DE INUNDACIONES, NO QUEDARSE EN AQUELLAS ZONAS BAJAS O CERCA DE LOS RÍOS.**
- **SÍ EL RÍO COMIENZA A CRECER, EVACUAR A LAS FAMILIAS HACIA LAS ZONAS SEGURAS COMO ALBERGUES TEMPORALES LLEVANDO ÚNICAMENTE LO INDISPENSABLE; NO ATRAVESAR RÍOS O ZONAS INUNDADAS A PIE, EN ANIMALES O VEHÍCULOS; NO CRUZAR PUENTES DONDE EL NIVEL DEL AGUA SE ACERQUE AL BORDE, PUES SUS BASES PODRÍAN ESTAR DEBILITADAS; NO INGRESAR EN ZONAS AFECTADAS POR INUNDACION.**
- **NO ACERCARSE A LUGARES DONDE PUEDAN PRODUCIRSE DERRUMBES Y POSIBLES DESLIZAMIENTOS; DESPLAZARSE Y GUARECERSE EN ZONAS MÁS ALTAS; COMUNICAR A LA POBLACION EN RIESGO DE TENER CONDICIONES SEGURAS Y/O AVISAR A LAS AUTORIDADES.**
- **ASI MISMO, SE RECOMIENDA A MUNICIPIOS TERRITORIALIZAR LA INFORMACION, DE ACUERDO A SUS VULNERABILIDADES, USOS Y COSTUMBRES, PARA GENERAR MEJORES RESULTADOS DE PREVENCION ANTE ESTOS EVENTOS ADVERSOS. POR TANTO, LAS CONDICIONES AMERITAN ALERTA NARANJA Y ROJA.**

ANEXO:

MUNICIPIOS INVOLUCRADOS EN LA ALERTA DE RIESGO

NOM_DPTO	NOM_PROVINCIA	NOM_MUNICIPIO	POBLACION	VIVIENDA	CATEGORIA_RIESGO
Beni	Yacuma	Santa Ana de Yacuma	18439	3712	RIESGO MEDIO
Cochabamba	Ayopaya	Cocapata	18076	4920	RIESGO MEDIO
La Paz	Bautista Saavedra	Curva	3285	982	RIESGO MEDIO
La Paz	Franz Tamayo	Pelechuco	6780	2230	RIESGO MEDIO
Santa Cruz	Guarayos	Urubicha	7026	1182	RIESGO MEDIO
Tarija	Arce	Padcaya	18681	5090	RIESGO MEDIO
Tarija	Burnet O'Connor	Entre Rios (La Moreta)	21991	5415	RIESGO MEDIO
Tarija	Cercado	Tarija	205375	54926	RIESGO MEDIO
Beni	General Jose Balliv	San Borja	40864	9412	RIESGO BAJO
Chuquisaca	Azurduy	Tarvita (Villa Arias)	14261	3418	RIESGO BAJO
Chuquisaca	Azurduy	Villa Azurduy	10652	2538	RIESGO BAJO
Chuquisaca	Hernando Siles	San Pablo de Huacareta	8349	2079	RIESGO BAJO
Chuquisaca	Tomina	El Villar	4465	1212	RIESGO BAJO
Chuquisaca	Tomina	Tomina	8494	2113	RIESGO BAJO
Chuquisaca	Zudañez	Presto	12385	2717	RIESGO BAJO
Chuquisaca	Zudañez	Villa Mojocoya	8068	1982	RIESGO BAJO
Chuquisaca	Zudañez	Zudañez	11362	2586	RIESGO BAJO
Cochabamba	Ayopaya	Morochata	12797	3936	RIESGO BAJO
Cochabamba	Quillacollo	Quillacollo	137182	35931	RIESGO BAJO
La Paz	Bautista Saavedra	Charazani (Gral.Perez)	13023	3550	RIESGO BAJO
La Paz	Inquisivi	Inquisivi	14717	4894	RIESGO BAJO
La Paz	Inquisivi	Quime	8266	3387	RIESGO BAJO
La Paz	Larecaja	Guanay	14788	4681	RIESGO BAJO
La Paz	Larecaja	Sorata	23512	8775	RIESGO BAJO
La Paz	Murillo	Nuestra Señora de La Paz	766468	226458	RIESGO BAJO
La Paz	Nor Yungas	Coroico	19397	6996	RIESGO BAJO

La Paz	Sur Yungas	La Asunta	40178	13638	RIESGO BAJO
La Paz	Sur Yungas	Yanacachi	6420	2308	RIESGO BAJO
Santa Cruz	Guarayos	Ascención de Guarayos	27070	5521	RIESGO BAJO
Santa Cruz	Guarayos	El Puente	14205	4461	RIESGO BAJO
Santa Cruz	Ñuflo De Chavez	Concepción	18800	4261	RIESGO BAJO
Tarija	Gran Chaco	Caraparí	15366	3995	RIESGO BAJO
Tarija	Gran Chaco	Villamontes	39867	10289	RIESGO BAJO
Tarija	Gran Chaco	Yacuiba	92245	22138	RIESGO BAJO

CONTACTOS

Sistema Integrado de Información para la Gestión de Riesgos
SINAGER- SAT
Correo: sinager@defensacivil.gob.bo.
TELF:2610557
Cel:71540783-72002771