



Ministerio de Defensa

VICEMINISTERIO DE DEFENSA CIVIL



BOLETIN DE ALERTA DE RIESGO NACIONAL N° 24/19

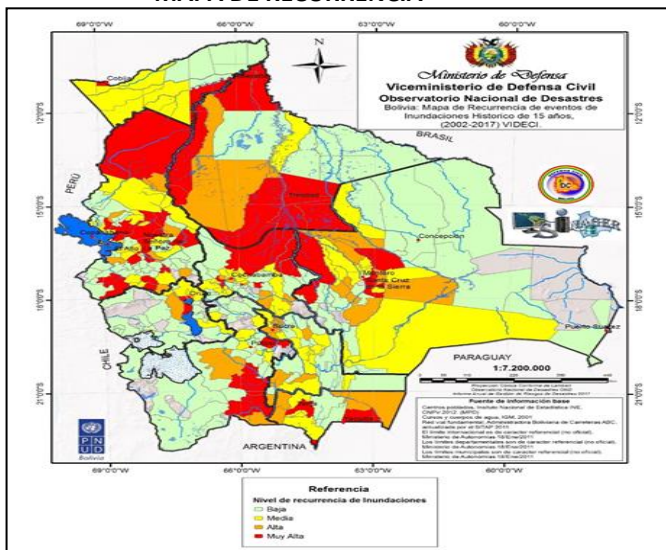
INUNDACIONES, DESLIZAMIENTOS, DESBORDES Y/O RIADAS A CONSECUENCIA DE LLUVIAS FUERTES Y DESCENSO BRUSCO DE TEMPERATURAS POR INGRESO DE FRENTE FRÍO

Sobre la base de los reportes Hidrológicos y complementando con los Meteorológicos emitidos por el Senamhi y SNHN, del día 09/05/2019, entre los días viernes 10 al lunes 13 de mayo del 2019, se analiza lo siguiente:

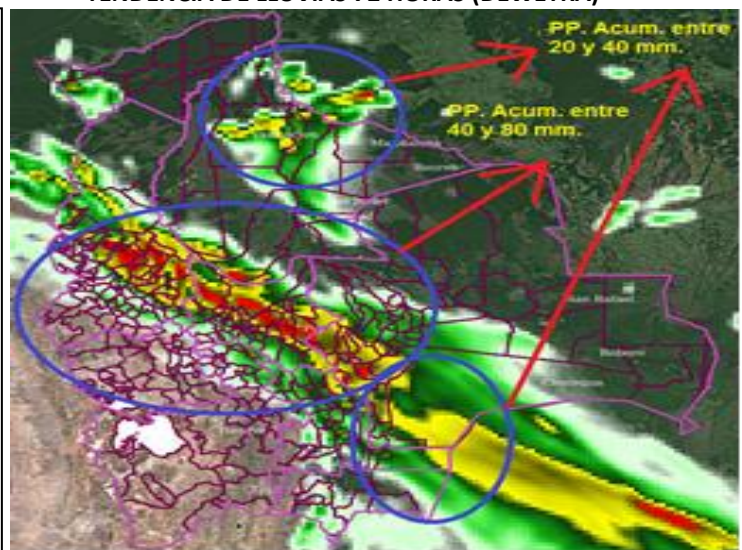
ANÁLISIS DE RIESGO

Existe Riesgo por lluvias y tormentas eléctricas constantes, generaran la subida de caudales en ríos como el Coroico, Zongo, Boopi, Alto Beni, Tipuani, Mapiro, Rocha, Ichilo, Chapare, Ivirgazama, Chimore, Isiboro, Ichoa, Secure, Mamore, Ibare, Yacuma, Tijamuchi, Maniqui, Tahuamanu y Madre de Dios. Así mismo, descenso brusco de las temperaturas, las cuales podría afectar a los municipios de:

MAPA DE RECURRENCIA



TENDENCIA DE LLUVIAS 72 HORAS (DEWETRA)



FUENTE: VIDECI

FUENTE: MODELO REGIONAL DEWETRA

ALERTA AMARILLA

BENI: RIBERALTA, SAN JAVIER, REYES, EXALTACION, SAN ANDRES Y SANTA ROSA.

CHUQUISACA: SAN PABLO DE HUACARETA, VILLA VACA GUZMN (MUYUPAMPA) Y MONTEAGUDO.

COCHABAMBA: COCHABAMBA, TIRAQUE, SACABA, TOTORA, COLCAPIRHUA, COLOMI, POJO, QUILLACOLLO, COCAPATA Y TIQUIPAYA.

LA PAZ: IRUPANA, CHULUMANI, INQUISIVI, APOLO, YANACACHI Y CAJUATA.

PANDO: SAN LORENZO Y PUERTO GONZALES MORENO.

SANTA CRUZ: SAN PEDRO, CUATRO CANADAS, SAN JULIN, COMARAPA, PAMPA GRANDE, CHARAGUA, MINEROS, EL PUENTE, FERNANDEZ ALONSO, SAIPINA, MORO MORO, PUCARA, POSTRER VALLE, VALLEGRANDE, OKINAWA UNO, QUIRUSILLAS, SAMAIPATA, LAGUNILLAS, TRIGAL, MAIRANA Y PAILON.

TARIJA: CARAPARI, PADCAYA Y ENTRE RIOS (LA MORETA).

ALERTA NARANJA

BENI: SAN IGNACIO DE MOXOS, SAN BORJA, SANTA ANA DE YACUMA, RURRENABAQUE, TRINIDAD Y LORETO.

CHUQUISACA: MACHARETI Y HUACAYA.

COCHABAMBA: SHINAHOTA, PUERTO VILLARROEL, CHIMORE, VILLA TUNARI Y ENTRE RIOS (BULO BULO).

LA PAZ: ALTO BENI, PALOS BLANCOS, SAN BUENAVENTURA, CARANAVI, TIPUANI, MAPIRO, TEOPONTE, GUANAY, NUESTRA SEORA DE LA PAZ, LA ASUNTA, CORIPATA Y COROICO.

SANTA CRUZ: SANTA ROSA DEL SARA, PORONGO (AYACUCHO), COLPA BELGICA, MONTERO, SANTA CRUZ DE LA SIERRA, SAN JUAN, BUENA VISTA, SAN CARLOS, PORTACHUELO, COTOCA, EL TORNO, CUEVO, BOYUIBE, YAPACAN, LA GUARDIA, CABEZAS, GENERAL SAAVEDRA, GUTIRREZ, WARNES Y CAMIRI

TARIJA: TARIJA, YACUIBA, VILLAMONTES Y URIONDO.

REF: LEY 602, ART.37.- RESPONSABILIDAD DEL MINISTERIO DE DEFENSA NACIONAL (CLASIFICACION DE ALERTAS). LEY 031, ART. 100.- (GESTION DE RIESGOS Y ATENCION DE DESASTRES NATURALES). . I. EL NIVEL CENTRAL DEL ESTADO TIENE LAS SIGUIENTES COMPETENCIAS EXCLUSIVAS 4. DEFINIR POLITICAS Y ARTICULAR LOS SISTEMAS DE ALERTA TEMPRANA. DS.2342, ART.42.- ALERTAS A) DEFINIR NIVELES, NOMENCLATURAS Y PROCEDIMIENTOS PARA DIFERENCIAR LOS DISTINTOS NIVELES DE ALERTA FRENTE A UN DETERMINADO EVENTO. DS.29894, ART.41 ATRIBUCIONES DEL VICEMINISTERIO DE DEFENSA CIVIL C) PLANIFICAR Y EJECUTAR ACCIONES PARA LA PREPARACION, ALERTA, RESPUESTA, REHABILITACION Y RECONSTRUCCION EN CASO DE EMERGENCIAS Y DESASTRES NATURALES.



Ministerio de Defensa

VICEMINISTERIO DE DEFENSA CIVIL



MUNICIPIOS INVOLUCRADOS EN LA ALERTA DE RIESGO

NOM_DEP	NOM_PROV	NOM_MUN	VIVIENDA	POBLACION_	NIVEL DE ALERTA
Beni	Marban	San Andrés	2966	12503	Alerta Amarilla
Beni	Cercado	San Javier	1230	5277	Alerta Amarilla
Beni	General Jose Balliv	Reyes	2962	13246	Alerta Amarilla
Beni	General Jose Balliv	Santa Rosa	1976	9478	Alerta Amarilla
Beni	Yacuma	Exaltacion	938	6362	Alerta Amarilla
Beni	Vaca Diez	Riberalta	19588	89022	Alerta Amarilla
Chuquisaca	Hernando Siles	San Pablo de Huacareta	2079	8349	Alerta Amarilla
Chuquisaca	Hernando Siles	Monteagudo	6079	24303	Alerta Amarilla
Chuquisaca	Luis Calvo	Villa Vaca Guzmán (Muyupampa)	2532	9720	Alerta Amarilla
Cochabamba	Ayopaya	Cocapata	4920	18076	Alerta Amarilla
Cochabamba	Quillacollo	Quillacollo	35931	137182	Alerta Amarilla
Cochabamba	Chapare	Colomi	6022	19285	Alerta Amarilla
Cochabamba	Chapare	Sacaba	47536	172466	Alerta Amarilla
Cochabamba	Quillacollo	Tiquipaya	13857	53904	Alerta Amarilla
Cochabamba	Quillacollo	Colcapirhua	13514	51990	Alerta Amarilla
Cochabamba	Cercado	Cochabamba	177376	632013	Alerta Amarilla
Cochabamba	Carrasco	Pojo	3003	10156	Alerta Amarilla
Cochabamba	Carrasco	Totora	4729	14665	Alerta Amarilla
Cochabamba	Tiraque	Tiraque	6496	21231	Alerta Amarilla
La Paz	Franz Tamayo	Apolo	4625	20308	Alerta Amarilla
La Paz	Inquisivi	Cajuata	1662	10458	Alerta Amarilla
La Paz	Sur Yungas	Ynacachi	2308	6420	Alerta Amarilla
La Paz	Sur Yungas	Irupana	6499	17276	Alerta Amarilla
La Paz	Sur Yungas	Chulumani	6079	17823	Alerta Amarilla
La Paz	Inquisivi	Inquisivi	4894	14717	Alerta Amarilla
Pando	Madre De Dios	San Lorenzo	1342	7652	Alerta Amarilla
Pando	Madre De Dios	Puerto Gonzales Moreno	1026	8160	Alerta Amarilla
Santa Cruz	Florida	Samaipata	3099	10472	Alerta Amarilla
Santa Cruz	Cordillera	Lagunillas	1071	5366	Alerta Amarilla
Santa Cruz	Valle Grande	Vallegrande	5275	17208	Alerta Amarilla
Santa Cruz	Valle Grande	Postrer Valle	600	2390	Alerta Amarilla
Santa Cruz	Warnes	Okinawa Uno	2560	12482	Alerta Amarilla
Santa Cruz	Valle Grande	Trigal	576	2135	Alerta Amarilla
Santa Cruz	Florida	Quirusillas	730	2995	Alerta Amarilla

REF: LEY 602, ART.37.- RESPONSABILIDAD DEL MINISTERIO DE DEFENSA NACIONAL (CLASIFICACION DE ALERTAS). LEY 031, ART. 100.- (GESTION DE RIESGOS Y ATENCION DE DESASTRES NATURALES). . I. EL NIVEL CENTRAL DEL ESTADO TIENE LAS SIGUIENTES COMPETENCIAS EXCLUSIVAS 4. DEFINIR POLITICAS Y ARTICULAR LOS SISTEMAS DE ALERTA TEMPRANA. DS.2342, ART.42.- ALERTAS A) DEFINIR NIVELES, NOMENCLATURAS Y PROCEDIMIENTOS PARA DIFERENCIAR LOS DISTINTOS NIVELES DE ALERTA FRENTE A UN DETERMINADO EVENTO. DS.29894, ART.41 ATRIBUCIONES DEL VICEMINISTERIO DE DEFENSA CIVIL C) PLANIFICAR Y EJECUTAR ACCIONES PARA LA PREPARACION, ALERTA, RESPUESTA, REHABILITACION Y RECONSTRUCCION EN CASO DE EMERGENCIAS Y DESASTRES NATURALES.



Ministerio de Defensa

VICEMINISTERIO DE DEFENSA CIVIL



Santa Cruz	Valle Grande	Pucara	635	2076	Alerta Amarilla
Santa Cruz	Valle Grande	Moro Moro	870	2767	Alerta Amarilla
Santa Cruz	Manuel M. Caballero	Saipina	1783	7390	Alerta Amarilla
Santa Cruz	Obispo Santisteban	Fernandez Alonso	3163	15117	Alerta Amarilla
Santa Cruz	Obispo Santisteban	Mineros	5327	23251	Alerta Amarilla
Santa Cruz	Cordillera	Charagua	6289	32186	Alerta Amarilla
Santa Cruz	Florida	Pampa Grande	2714	9198	Alerta Amarilla
Santa Cruz	Florida	Mairana	2964	10177	Alerta Amarilla
Santa Cruz	Manuel M. Caballero	Comarapa	4639	15919	Alerta Amarilla
Santa Cruz	Obispo Santisteban	San Pedro	3477	19103	Alerta Amarilla
Santa Cruz	Chiquitos	Pailón	7182	37866	Alerta Amarilla
Santa Cruz	Ñuflo De Chavez	Cuatro Canadas	5058	22845	Alerta Amarilla
Santa Cruz	Ñuflo De Chavez	San Julián	12767	47416	Alerta Amarilla
Santa Cruz	Guarayos	El Puente	4461	14205	Alerta Amarilla
Tarija	Arce	Padcaya	5090	18681	Alerta Amarilla
Tarija	Gran Chaco	Caraparí	3995	15366	Alerta Amarilla
Tarija	Burnet O'Connor	Entre Rios (La Moreta)	5415	21991	Alerta Amarilla
Beni	Cercado	Trinidad	24724	106596	Alerta Naranja
Beni	Moxos	San Ignacio	4354	21114	Alerta Naranja
Beni	Marban	Loreto	864	3828	Alerta Naranja
Beni	General Jose Balliv	Rurrenabaque	4857	19195	Alerta Naranja
Beni	Yacuma	Santa Ana de Yacuma	3712	18439	Alerta Naranja
Beni	General Jose Balliv	San Borja	9412	40864	Alerta Naranja
Chuquisaca	Luis Calvo	Huacaya	603	2541	Alerta Naranja
Chuquisaca	Luis Calvo	Machareti	1751	7418	Alerta Naranja
Cochabamba	Carrasco	Entre Rios (Bulo Bulo)	12475	31550	Alerta Naranja
Cochabamba	Carrasco	Puerto Villarroel	16951	46627	Alerta Naranja
Cochabamba	Chapare	Villa Tunari	26725	71386	Alerta Naranja
Cochabamba	Carrasco	Chimore	7263	21736	Alerta Naranja
Cochabamba	Tiraque	Shinahota	7611	20841	Alerta Naranja
La Paz	Sur Yungas	Palos Blancos	9246	24731	Alerta Naranja
La Paz	Nor Yungas	Coroico	6996	19397	Alerta Naranja
La Paz	Nor Yungas	Coripata	5380	16930	Alerta Naranja
La Paz	Sur Yungas	La Asunta	13638	40178	Alerta Naranja
La Paz	Larecaja	Guanay	4681	14788	Alerta Naranja
La Paz	Larecaja	Teoponte	3487	9349	Alerta Naranja

REF: LEY 602, ART.37.- RESPONSABILIDAD DEL MINISTERIO DE DEFENSA NACIONAL (CLASIFICACION DE ALERTAS). LEY 031, ART. 100.- (GESTION DE RIESGOS Y ATENCION DE DESASTRES NATURALES). . I. EL NIVEL CENTRAL DEL ESTADO TIENE LAS SIGUIENTES COMPETENCIAS EXCLUSIVAS 4. DEFINIR POLITICAS Y ARTICULAR LOS SISTEMAS DE ALERTA TEMPRANA. DS.2342, ART.42.- ALERTAS A) DEFINIR NIVELES, NOMENCLATURAS Y PROCEDIMIENTOS PARA DIFERENCIAR LOS DISTINTOS NIVELES DE ALERTA FRENTE A UN DETERMINADO EVENTO. DS.29894, ART.41 ATRIBUCIONES DEL VICEMINISTERIO DE DEFENSA CIVIL C) PLANIFICAR Y EJECUTAR ACCIONES PARA LA PREPARACION, ALERTA, RESPUESTA, REHABILITACION Y RECONSTRUCCION EN CASO DE EMERGENCIAS Y DESASTRES NATURALES.



Ministerio de Defensa

VICEMINISTERIO DE DEFENSA CIVIL



La Paz	Larecaja	Mapiri	4050	13891	Alerta Naranja
La Paz	Larecaja	Tipuani	3457	9985	Alerta Naranja
La Paz	Murillo	Nuestra Señora de La Paz	226458	766468	Alerta Naranja
La Paz	Abel Iturralde	San Buenaventura	2005	8711	Alerta Naranja
La Paz	Caranavi	Alto Beni	4210	11194	Alerta Naranja
La Paz	Caranavi	Caranavi	17021	50330	Alerta Naranja
Santa Cruz	Cordillera	Camiri	8374	33838	Alerta Naranja
Santa Cruz	Cordillera	Gutiérrez	2390	12273	Alerta Naranja
Santa Cruz	Warnes	Warnes	23218	96406	Alerta Naranja
Santa Cruz	Obispo Santisteban	General Saavedra	3236	14209	Alerta Naranja
Santa Cruz	Cordillera	Cabezas	5628	26434	Alerta Naranja
Santa Cruz	Andres Ibañez	La Guardia	21314	89284	Alerta Naranja
Santa Cruz	Cordillera	Boyuibe	1013	5087	Alerta Naranja
Santa Cruz	Cordillera	Cuevo	1117	5052	Alerta Naranja
Santa Cruz	Andres Ibañez	El Torno	12235	49652	Alerta Naranja
Santa Cruz	Andres Ibañez	Cotoca	10241	45519	Alerta Naranja
Santa Cruz	Sara	Portachuelo	4119	17885	Alerta Naranja
Santa Cruz	Ichilo	Buena Vista	3171	12879	Alerta Naranja
Santa Cruz	Ichilo	San Carlos	4573	20093	Alerta Naranja
Santa Cruz	Ichilo	San Juan	2055	9191	Alerta Naranja
Santa Cruz	Sara	Colpa Belgica	1354	6069	Alerta Naranja
Santa Cruz	Andres Ibañez	Porongo (Ayacucho)	3622	15317	Alerta Naranja
Santa Cruz	Andres Ibañez	Santa Cruz de la Sierra	362877	1454539	Alerta Naranja
Santa Cruz	Obispo Santisteban	Montero	26343	109518	Alerta Naranja
Santa Cruz	Sara	Santa Rosa del Sara	4978	19217	Alerta Naranja
Santa Cruz	Ichilo	Yapacaní	2055	50558	Alerta Naranja
Tarija	Avilez	Uriondo	4162	14781	Alerta Naranja
Tarija	Gran Chaco	Yacuiba	22138	92245	Alerta Naranja
Tarija	Cercado	Tarija	54926	205375	Alerta Naranja
Tarija	Gran Chaco	Villamontes	10289	39867	Alerta Naranja

REF: LEY 602, ART.37.- RESPONSABILIDAD DEL MINISTERIO DE DEFENSA NACIONAL (CLASIFICACION DE ALERTAS). LEY 031, ART. 100.- (GESTION DE RIESGOS Y ATENCION DE DESASTRES NATURALES). . I. EL NIVEL CENTRAL DEL ESTADO TIENE LAS SIGUIENTES COMPETENCIAS EXCLUSIVAS 4. DEFINIR POLITICAS Y ARTICULAR LOS SISTEMAS DE ALERTA TEMPRANA. DS.2342, ART.42.- ALERTAS A) DEFINIR NIVELES, NOMENCLATURAS Y PROCEDIMIENTOS PARA DIFERENCIAR LOS DISTINTOS NIVELES DE ALERTA FRENTE A UN DETERMINADO EVENTO. DS.29894, ART.41 ATRIBUCIONES DEL VICEMINISTERIO DE DEFENSA CIVIL C) PLANIFICAR Y EJECUTAR ACCIONES PARA LA PREPARACION, ALERTA, RESPUESTA, REHABILITACION Y RECONSTRUCCION EN CASO DE EMERGENCIAS Y DESASTRES NATURALES.

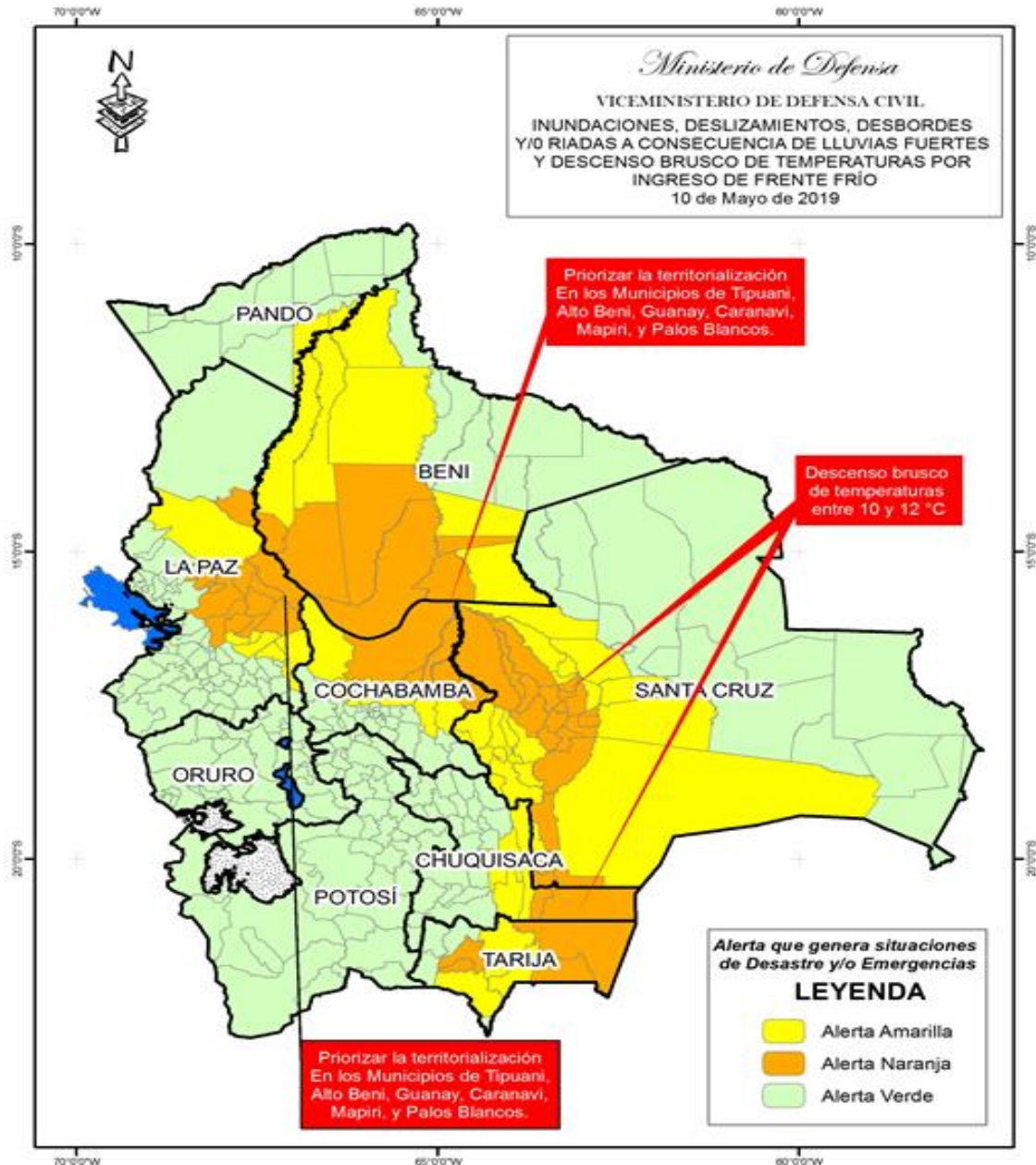


Ministerio de Defensa

VICEMINISTERIO DE DEFENSA CIVIL



MAPA DE INUNDACIONES, DESLIZAMIENTOS, DESBORDES Y/O RIADAS A CONSECUENCIA DE LLUVIAS FUERTES Y DESCENSO BRUSCO DE TEMPERATURAS POR FRENTE FRÍO



Boletín elaborado en base información del SENAMHI – Análisis de Riesgo: SINAGER-SAT



RECOMENDACIONES

- SE RECOMIENDA ACTIVAR EL PLAN DE CONTINGENCIAS Y COE'S, PARA REALIZAR ACCIONES PREVENTIVAS EN LOS MUNICIPIOS Y GOBERNACIONES DE LAS REGIONES CITADAS ANTE POSIBLES INUNDACIONES Y/O DESBORDES POR LA VULNERABILIDAD DE LAS ZONAS POSIBLEMENTE AFECTADAS DE ALTA RECURRENCIA. ASI MISMO, ANTE LA PROBABILIDAD DE DESCENSOS BRUSCOS DE TEMPERATURAS ENTRE 10 Y 12 GRADOS CELSIUS, A CONSECUENCIA DE FRENTE FRIO.
- POR LOS NIVELES DE RIESGOS PARA ESTE EVENTO SE RECOMIENDA COMUNICAR A LA POBLACIÓN: SI SE ENCUENTRAN EN UN ÁREA CON RIESGO DE INUNDACIONES, NO QUEDARSE EN AQUELLAS ZONAS BAJAS O CERCA DE LOS RÍOS.
- SÍ EL RÍO COMIENZA A CRECER, EVACUEMOS A LAS FAMILIAS HACIA LAS ZONAS SEGURAS COMO ALBERGUES TEMPORALES LLEVANDO ÚNICAMENTE LO INDISPENSABLE; NO ATRAVESAR RÍOS O ZONAS INUNDADAS A PIE, EN ANIMALES O VEHÍCULOS; NO CRUZAR PUENTES DONDE EL NIVEL DEL AGUA SE ACERQUE AL BORDE, PUES SUS BASES PODRÍAN ESTAR DEBILITADAS; NO INGRESAR EN ZONAS AFECTADAS.
- NO ACERCARSE A LUGARES DONDE PUEDAN PRODUCIRSE DERRUMBES Y POSIBLES DESLIZAMIENTOS; DESPLAZARSE Y GUARECERSE EN ZONAS MÁS ALTAS; ASEGURESE DE TENER CONDICIONES SEGURAS Y/O AVISAR A LAS AUTORIDADES.
- SE RECOMIENDA PRINCIPALMENTE A LOS CENTROS POBLADOS TOMAR LOS RECAUDOS NECESARIOS; USAR ROPA ABRIGADA ENTRE ESTOS DIAS, PRINCIPALMENTE NIÑOS Y PERSONAS DE LA TERCERA EDAD.
- POR OTRO LADO, SE LES SUGIERE A LOS PRODUCTORES TOMAR PREVISIONES CON RELACION A AREAS DE CULTIVO POR POSIBLES HELADAS, ASI COMO TAMBIEN, PONER EN RESGUARDO A LAS CRIAS Y HEMBRAS GESTANTES A FIN DE EVITAR PERDIDAS DEL GANADO POR HIPOTERMIA POR LA PROBABILIDAD DE EXTENDRESE LAS BAJAS TEMPERATURAS HASTA INICIOS DE LA PROXIMA SEMANA.
- ASI MISMO, SE RECOMIENDA A MUNICIPIOS TERRITORIALIZAR LA INFORMACION, DE ACUERDO A SUS VULNERABILIDADES, USOS Y COSTUMBRES, PARA GENERAR MEJORES RESULTADOS DE PREVENCIÓN ANTE ESTOS EVENTOS ADVERSOS. POR TANTO LAS CONDICIONES AMERITAN ALERTA AMARILLA Y NARANJA.

CONTACTOS

Sistema Integrado de Información para la Gestión de Riesgos

SINAGER- SAT

Correo: sinager@defensacivil.gob.bo.

TELF:2610557

Cel:71540783-70119133-68215566