



Ministerio de Defensa

VICEMINISTERIO DE DEFENSA CIVIL



BOLETIN DE RIESGO NACIONAL N° 27/18

INUNDACIONES, DESLIZAMIENTOS, DESBORDES Y/O RIADAS A CONSECUENCIA DE LLUVIAS CONSTANTES

DANDO CONTINUIDAD AL BOLETIN Nro. 26/18, Y SOBRE LA BASE DE LOS REPORTES HIDRO-METEOROLOGICOS EMITIDO POR EL SENAMHI, EL DIA 18/12/2018, ENTRE LOS DIAS MIERCOLES 19 DE DICIEMBRE AL DOMINGO 23 DE DICIEMBRE DEL PRESENTE AÑO, SE ANALIZA LO SIGUIENTE: EXISTE RIESGO POR LLUVIAS Y TORMENTAS ELECTRICAS MODERADAS Y CONSTANTES, QUE GENERARAN LA SUBIDA DE CAUDALES EN RIOS COMO EL ROCHA, PILCOMAYO, TUPIZA Y SAN JUAN DEL ORO. LAS CUALES PODRIA AFECTAR A LOS MUNICIPIOS DE:

ALERTA AMARILLA

CHUQUISACA: VILLA VACA GUZMÁN (MUYPAMPA), SAN PABLO DE HUACARETA, CULPINA, VILLA ABECIA, INCAHUASI, MONTEAGUDO, VILLA AZURDUY Y SAN LUCAS.

COCHABAMBA: TOLATA, SAN BENITO, MOROCHATA, ARBIETO, COLOMI, TIQUIPAYA, SIPE SIPE, SANTIBAÑEZ Y CLIZA.

POTOSI: VILLAZÓN.

TARIJA: ENTRE RIOS (LA MORETA), YUNCHARA Y VILLA SAN LORENZO.

ALERTA NARANJA

CHUQUISACA: LAS CARRERAS.

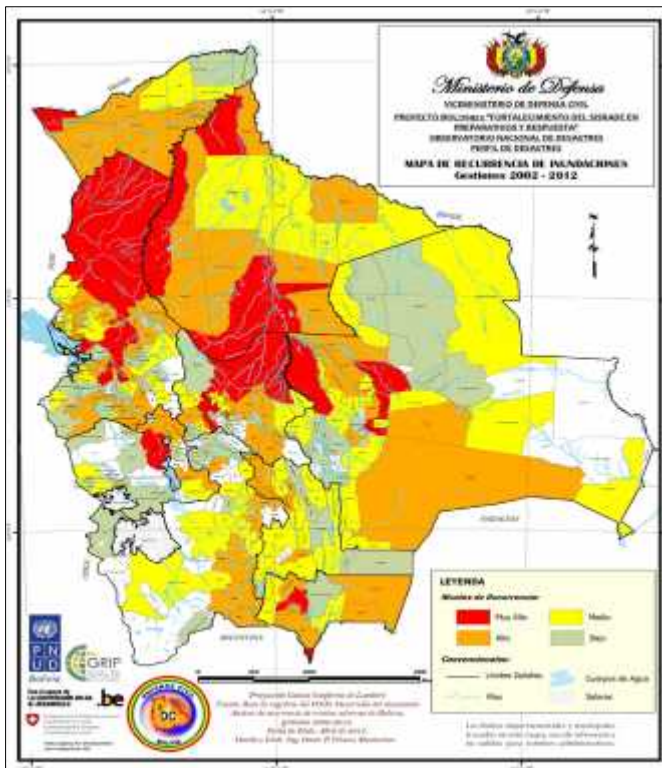
COCHABAMBA: COLCAPIRHUA, COCHABAMBA, QUILLACOLLO, SACABA, VINTO Y TIRAQUE.

POTOSI: TUPIZA.

TARIJA: YACUIBA, VILLAMONTES Y TOMAYAPO (EL PUENTE).

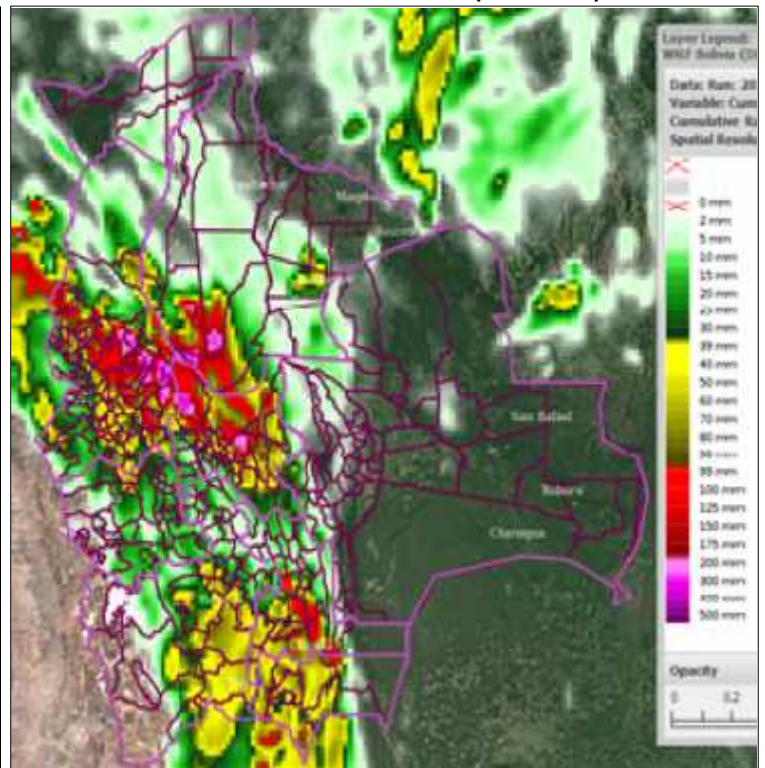
PRONOSTICO DE LA AMENAZA

MAPA DE RECURRENCIA



FUENTE: VIDECI

TENDENCIA DE LLUVIAS 72 HORAS (DEWETRA)



FUENTE: MODELO REGIONAL DEWETRA



Ministerio de Defensa

VICEMINISTERIO DE DEFENSA CIVIL



MUNICIPIOS INVOLUCRADOS

NOM_DEPTO	NOM_PROVINCIA	NOM_MUNICIPIO	POBLACION	VIVIENDA	CAT_ALERTA
Cochabamba	Quillacollo	Quillacollo	137182	35931	Alerta Naranja
Cochabamba	Chapare	Colomi	19285	6022	Alerta Naranja
Cochabamba	Chapare	Sacaba	172466	47536	Alerta Naranja
Cochabamba	Quillacollo	Tiquipaya	53904	13857	Alerta Naranja
Cochabamba	Quillacollo	Colcapirhua	51990	13514	Alerta Naranja
Cochabamba	Quillacollo	Sipe Sipe	41571	11603	Alerta Naranja
Cochabamba	Quillacollo	Vinto	51968	14312	Alerta Naranja
Cochabamba	German Jordan	Cliza	21899	5960	Alerta Naranja
Cochabamba	Esteban Arce	Arbieto	17445	5532	Alerta Naranja
Cochabamba	Cercado	Cochabamba	632013	177376	Alerta Naranja
Cochabamba	Tiraque	Tiraque	21231	6496	Alerta Naranja
Chuquisaca	Hernando Siles	Monteagudo	24303	6079	Alerta Naranja
Chuquisaca	Sud Cinti	Culpina	17731	4347	Alerta Naranja
Chuquisaca	Nor Cinti	San Lucas	32520	8008	Alerta Naranja
Potosí	Modesto Omiste	Villazón	44906	12074	Alerta Naranja
Potosí	Sur Chichas	Tupiza	44814	13319	Alerta Naranja
Tarija	Gran Chaco	Yacuiba	92245	22138	Alerta Naranja
Tarija	Mendez	Villa San Lorenzo	23863	6484	Alerta Naranja
Tarija	Burnet O'Connor	Entre Rios (La Moreta)	21991	5415	Alerta Naranja
Tarija	Gran Chaco	Villamontes	39867	10289	Alerta Naranja
Tarija	Mendez	Tomayapo (El Puente)	11354	3453	Alerta Amarilla
Cochabamba	Ayopaya	Morochata	12797	3936	Alerta Amarilla
Cochabamba	Capinota	Santibañez	6527	2403	Alerta Amarilla
Cochabamba	German Jordan	Tolata	5542	1470	Alerta Amarilla
Cochabamba	Punata	San Benito	13562	3924	Alerta Amarilla
Chuquisaca	Sur Cinti	Las Carretas	4088	1062	Alerta Amarilla
Chuquisaca	Sur Cinti	Villa Abecia	3514	965	Alerta Amarilla
Chuquisaca	Azurduy	Villa Azurduy	10652	2538	Alerta Amarilla
Chuquisaca	Hernando Siles	San Pablo de Huacareta	8349	2079	Alerta Amarilla
Chuquisaca	Luis Calvo	Villa Vaca Guzmán (Muyupampa)	9720	2532	Alerta Amarilla
Chuquisaca	Nor Cinti	Incahuasi	13056	2779	Alerta Amarilla
Tarija	Avilez	Yunchara	5490	1484	Alerta Amarilla

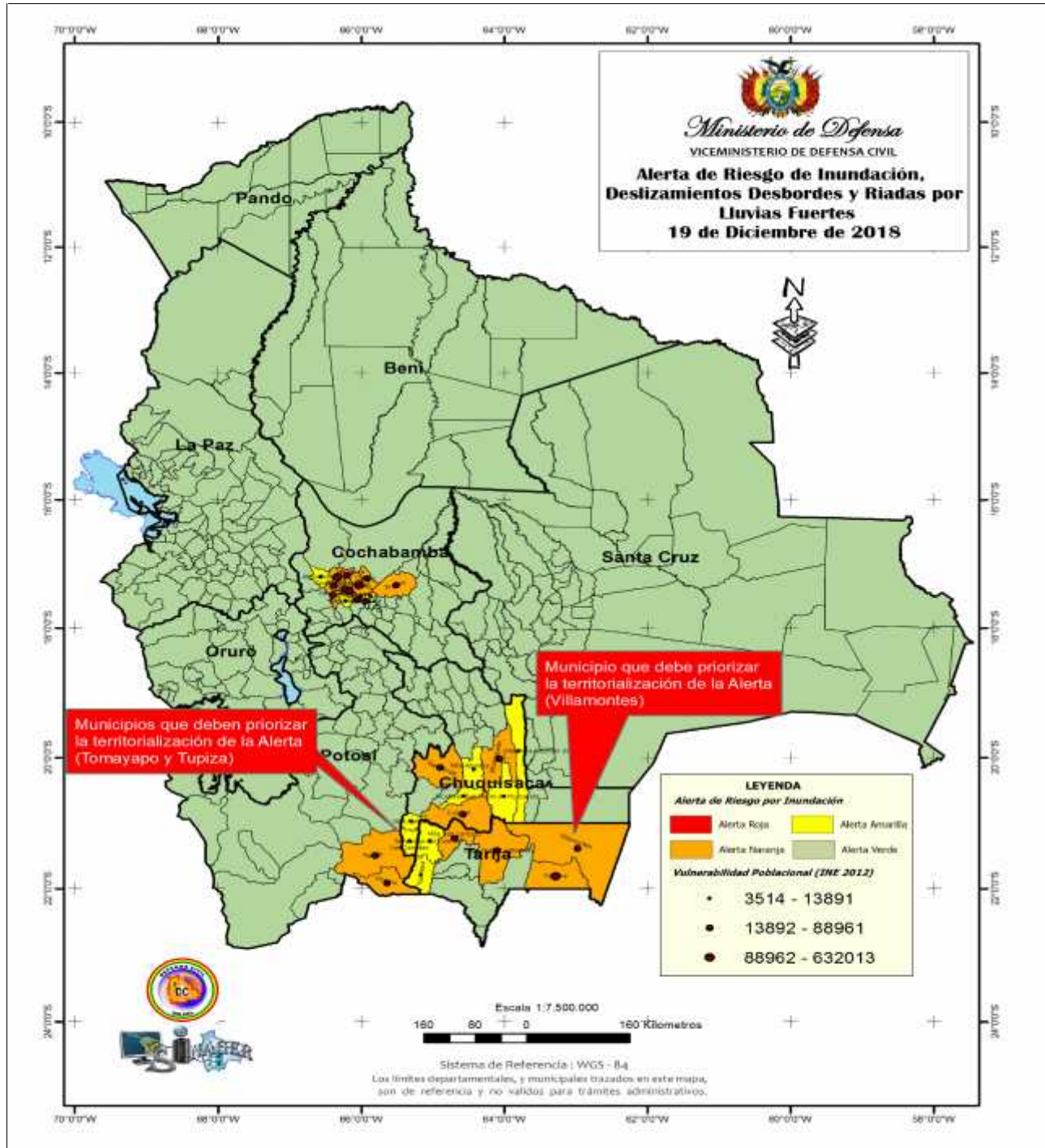


Ministerio de Defensa

VICEMINISTERIO DE DEFENSA CIVIL



MAPA DE INUNDACIONES, DESLIZAMIENTOS, DESBORDES Y/O RIADAS A CONSECUENCIA DE LLUVIAS FUERTES



Boletín elaborado en base información del SENAMHI – Análisis de Riesgo: SINAGER-SAT

REF: LEY 602, ART.37.- RESPONSABILIDAD DEL MINISTERIO DE DEFENSA NACIONAL (CLASIFICACION DE ALERTAS). LEY 031, ART. 100.- (GESTION DE RIESGOS Y ATENCION DE DESASTRES NATURALES). . I. EL NIVEL CENTRAL DEL ESTADO TIENE LAS SIGUIENTES COMPETENCIAS EXCLUSIVAS 4. DEFINIR POLITICAS Y ARTICULAR LOS SISTEMAS DE ALERTA TEMPRANA. DS.2342, ART.42.- ALERTAS A) DEFINIR NIVELES, NOMENCLATURAS Y PROCEDIMIENTOS PARA DIFERENCIAR LOS DISTINTOS NIVELES DE ALERTA FRENTE A UN DETERMINADO EVENTO. DS.29894, ART.41 ATRIBUCIONES DEL VICEMINISTERIO DE DEFENSA CIVIL C) PLANIFICAR Y EJECUTAR ACCIONES PARA LA PREPARACION, ALERTA, RESPUESTA, REHABILITACION Y RECONSTRUCCION EN CASO DE EMERGENCIAS Y DESASTRES NATURALES.



Ministerio de Defensa

VICEMINISTERIO DE DEFENSA CIVIL



RECOMENDACIONES

- SE RECOMIENDA ACTIVAR EL PLAN DE CONTINGENCIAS Y COE'S, PARA REALIZAR ACCIONES PREVENTIVAS EN LOS MUNICIPIOS Y GOBERNACIONES DE LAS REGIONES CITADAS ANTE POSIBLES INUNDACIONES Y/O DESBORDES POR LA VULNERABILIDAD DE LAS ZONAS POSIBLEMENTE AFECTADAS DE ALTA RECURRENCIA.
- POR LOS NIVELES DE RIESGOS PARA ESTE EVENTO SE RECOMIENDA COMUNICAR A LA POBLACIÓN: SI SE ENCUENTRAN EN UN ÁREA CON RIESGO DE INUNDACIONES, NO QUEDARSE EN AQUELLAS ZONAS BAJAS O CERCA DE LOS RÍOS.
- SÍ EL RÍO COMIENZA A CRECER, EVACUEMOS A LAS FAMILIAS HACIA LAS ZONAS SEGURAS COMO ALBERGUES TEMPORALES LLEVANDO ÚNICAMENTE LO INDISPENSABLE; NO ATRAVESAR RÍOS O ZONAS INUNDADAS A PIE, EN ANIMALES O VEHÍCULOS; NO CRUZAR PUENTES DONDE EL NIVEL DEL AGUA SE ACERQUE AL BORDE, PUES SUS BASES PODRÍAN ESTAR DEBILITADAS; NO INGRESAR EN ZONAS AFECTADAS.
- NO ACERCARSE A LUGARES DONDE PUEDAN PRODUCIRSE DERRUMBES Y POSIBLES DESLIZAMIENTOS; DESPLAZARSE Y GUARECERSE EN ZONAS MÁS ALTAS; ASEGURESE DE TENER CONDICIONES SEGURAS Y/O AVISAR A LAS AUTORIDADES.
- ASI MISMO, SE RECOMIENDA A MUNICIPIOS TERRITORIALIZAR LA INFORMACION, DE ACUERDO A SUS VULNERABILIDADES, USOS Y COSTUMBRES, PARA GENERAR MEJORES RESULTADOS DE PREVENCION ANTE ESTOS EVENTOS ADVERSOS. POR TANTO LAS CONDICIONES AMERITAN ALERTA AMARILLA Y NARANJA.

CONTACTOS

Sistema Integrado de Información para la Gestión de Riesgos

SINAGER- SAT

Correo: sinager@defensacivil.gob.bo.

TELF:2610557

Cel:71540783-70119133